



Mapeo de las Zonas de Atención Prioritaria 2026

- Municipios ZAP Rural
 - Municipios con localidades ZAP Urbana
- En San Luis Potosí, S. L. P.

	Página
I. INTRODUCCIÓN.- ZONAS DE ATENCIÓN PRIORITARIA _____	4
II. DECLARATORIA DE LAS ZONAS DE ATENCIÓN PRIORITARIA 2026 _____	5
III. ZONAS DE ATENCIÓN PRIORITARIA RURALES 2026 _____	16
IV. ZONAS DE ATENCIÓN PRIORITARIA URBANAS 2026 _____	18
1.- Ahualulco.....	21
2.- Alaquines.....	22
3.- Aquismón.....	23
4.- Armadillo de los Infante.....	24
5.- Axtla de Terrazas.....	25
6.- Jalpilla - Axtla de Terrazas.....	26
7.- Cárdenas.....	27
8.- Real de Catorce.....	28
9.- Cedral.....	29
10.- Cerritos.....	30
11.- Cerro de San Pedro.....	31
12.- Charcas.....	32
13.- Ciudad del Maíz.....	33
14.- Palomas - Ciudad del Maíz.....	34
15.- Ciudad Fernández.....	35
16.- Ciudad Valles.....	36
17.- Rascón - Ciudad Valles.....	37
18.- Coxcatlán.....	38
19.- Ébano.....	39
20.- Pujal Coy - Ébano.....	40

21 .- Ponciano Arriaga - Ébano.....	41
22 .- El Naranjo.....	42
23 .- Guadalcázar.....	43
24 .- Huehuetlán.....	44
25 .- Lagunillas.....	45
26 .- Matehuala.....	47
27 .- Matlapa.....	48
28 .- Chalchocoyo - Matlapa.....	49
29 .- Mexquitic de Carmona.....	50
30 .- San Marcos Carmona - Mexquitic de Carmona.....	51
31 .- Moctezuma.....	52
32 .- Rayón.....	53
33 .- Rioverde.....	54
34 .- Salinas de Hidalgo.....	56
35 .- San Antonio.....	57
36 .- San Ciro de Acosta.....	58
37 .- San Luis Potosí.....	59
38 .- Escalerillas - San Luis Potosí.....	61
39 .- La Pila - San Luis Potosí.....	62
40 .- San Martín Chalchicuautla.....	63
41 .- San Nicolás Tolentino.....	64
42 .- San Vicente Tancuayalab.....	65
43 .- Santa Catarina.....	66
44 .- Santa María del Río.....	67
45 .- Santo Domingo.....	68
46 .- Soledad de Graciano Sánchez.....	69
47 .- Rancho Nuevo - Soledad de Graciano Sánchez.....	70
48 .- Tamasopo.....	71
49 .- Agua Buena - Tamasopo.....	73

50 .- Tambaca - Tamasopo.....	74
51 .- Tamazunchale.....	75
52 .- Chapulhuacanito - Tamazunchale.....	76
53 .- Tampacán.....	77
54 .- Tampamolón Corona.....	78
55 .- Tamuín.....	79
56 .- Nuevo Tampaón - Tamuín.....	80
57 .- Tancanhuitz.....	81
58 .- Tanlajas.....	82
59 .- Tanquián de Escobedo.....	83
60 .- Tierra Nueva.....	84
61 .- Vanegas.....	85
62 .- Venado.....	86
63 .- Villa de Arista.....	87
64 .- Villa de Arriaga.....	88
65 .- Villa de Guadalupe.....	89
66 .- Villa de la Paz.....	90
67 .- Villa de Pozos.....	91
68 .- Laguna de Santa Rita - Villa de Pozos.....	93
69 .- Villa de Ramos.....	94
70 .- El Barril - Villa de Ramos.....	95
71 .- Dulce Grande - Villa de Ramos.....	96
72 .- Hernández - Villa de Ramos.....	97
73 .- Salitral de Carrera - Villa de Ramos.....	98
74 .- El Zacatón	99
75 .- Villa de Reyes.....	100
76 .- Laguna de San Vicente - Villa de Reyes.....	101
77 .- Pardo - Villa de Reyes.....	102
78 .- El Rosario - Villa de Reyes.....	103
79 .- Villa Hidalgo.....	104
80 .- Villa Juárez.....	105
81 .- Xilitla.....	106
82 .- Villa de Zaragoza.....	107

I. INTRODUCCIÓN.- ZONAS DE ATENCIÓN PRIORITARIA (ZAP)

Con el propósito de orientar el ejercicio de los recursos en Política Social, la Ley General de Desarrollo Social (LGDS) incluyó el concepto de zonas de atención prioritaria de acuerdo a lo siguiente:

Artículo 29: “Se consideran Zonas de Atención Prioritaria las áreas o regiones, sean de carácter predominantemente rural o urbano, cuya población registra índices de pobreza, marginación indicativos de la existencia de marcadas insuficiencias y rezagos en el ejercicio de los derechos para el desarrollo social establecidos en esta Ley”.

Artículo 30. “El Ejecutivo Federal revisará anualmente las zonas de atención prioritaria, teniendo como referente las evaluaciones de resultados de los estudios de medición de la pobreza, que emita el Consejo Nacional de Evaluación de la Política de Desarrollo Social e informará a la Cámara de Diputados sobre su modificación, desagregado a nivel de localidades en las zonas rurales y a nivel de manzanas en las zonas urbanas, para los efectos de asignaciones del Presupuesto de Egresos de la Federación. La Cámara de Diputados, al aprobar el Presupuesto, hará la Declaratoria de Zonas de Atención Prioritaria, la cual deberá publicarse en el Diario Oficial de la Federación, junto con el Decreto del Presupuesto de Egresos de la Federación”.

En cumplimiento de lo dispuesto por los artículos 29 y 30 de la Ley General de Desarrollo Social, la Cámara de Diputados publicó en el Diario Oficial de la Federación el Decreto por el que se formula la Declaratoria de las Zonas de Atención Prioritaria para el año 2026, las cuales se clasifican en ZAP rurales por municipio y ZAP urbanas por Áreas Geoestadísticas Básicas (AGEB) en localidades urbanas.

La determinación de estas zonas se sustenta en indicadores oficiales de pobreza, marginación y rezago social, así como en criterios complementarios relacionados con la presencia de población indígena o afromexicana, grado de accesibilidad territorial y demás parámetros definidos conforme a la normatividad aplicable y a las evaluaciones del Consejo Nacional de Evaluación de la Política de Desarrollo Social (CONEVAL).

Las Zonas de Atención Prioritaria constituyen un instrumento de focalización para la asignación y ejercicio de los recursos del Ramo General 33, particularmente del Fondo de Aportaciones para la Infraestructura Social (FAIS), en sus componentes estatal y municipal el Fondo para la Infraestructura Social del Estado (FISE) y el Fondo para la Infraestructura Social Municipal (FISM).

II. DECLARATORIA DE LAS ZONAS DE ATENCIÓN PRIORITARIA 2026

SECRETARIA DE BIENESTAR

Viernes 21 de noviembre de 2025

DIARIO OFICIAL

(Edición Vespertina) 111

DECRETO por el que se formula la Declaratoria de las Zonas de Atención Prioritaria para el año 2026.

Al margen un sello con el Escudo Nacional, que dice: Estados Unidos Mexicanos.-
Presidencia de la República.

CLAUDIA SHEINBAUM PARDO, Presidenta de los Estados Unidos Mexicanos, a sus habitantes
sabed: Que la Cámara de Diputados del Honorable Congreso de la Unión, se ha servido dirigirme el
siguiente

DECRETO

“LA CÁMARA DE DIPUTADOS DEL HONORABLE CONGRESO DE LA UNIÓN, EN CUMPLIMIENTO DE LOS ARTÍCULOS 29, 30, 31
y 32 DE LA LEY GENERAL DE DESARROLLO SOCIAL, D E C L A R A :

Primero.- La Cámara de Diputados del Honorable Congreso de la Unión formula la Declaratoria de las Zonas de Atención Prioritaria 2026 con base en los Criterios Generales para la Determinación de las Zonas de Atención Prioritaria 2025, emitidos por el extinto Consejo Nacional de Evaluación de la Política de Desarrollo Social, así como en los resultados de los estudios de medición de la pobreza y los indicadores asociados.

- I. Zonas de Atención Prioritaria Rurales (Anexo A):** 1,575 municipios que se encuentran en las 32 entidades federativas y que cumplen con alguna de las siguientes condiciones: son de muy alta o alta marginación, o tienen muy alto o alto grado de rezago social, o el porcentaje de personas en pobreza extrema es mayor o igual al 15%, o son municipios indígenas o afromexicanos, o de alto nivel delictivo, o el porcentaje de la población con grado de accesibilidad a carretera pavimentada considerado bajo o muy bajo es mayor o igual al 50%, o son municipios de reciente creación posterior al evento censal 2020 y municipios clasificados como no urbanos.
- II. Zonas de Atención Prioritaria Urbanas (Anexo B):** 49,491 Áreas Geoestadísticas Básicas (AGEBS) urbanas en 4,626 localidades urbanas de 2,387 municipios y que cumplen las siguientes condiciones: AGEBS urbanas con muy alto o alto grado de marginación, o muy alto o alto grado de rezago social, o porcentaje de personas en condición de pobreza mayor al 18%, o AGEBS urbanas ubicadas en municipios considerados como Zonas de Atención Prioritaria Rurales, **Se incluye al Municipio de Nueva Creación “Villa de Pozos” de acuerdo a sus equivalencias en base al Censo 2020 y el Catálogo Único de Claves de Áreas Geoestadísticas de diciembre de 2024.** conforme a la metodología empleada en su determinación de acuerdo con características no solo demográficas, sino también geográficas, económicas, sociales y de infraestructura.

Segundo.- La Declaratoria tendrá como efectos asignar recursos para elevar los índices de bienestar de la población en los rubros deficitarios; establecer estímulos fiscales para promover actividades productivas generadoras de empleo; generar programas de apoyo, financiamiento y diversificación a las actividades productivas regionales, y desarrollar obras de infraestructura social necesarias para asegurar el disfrute y ejercicio de los derechos para el desarrollo social, para lo cual los

municipios, los gobiernos de las entidades federativas y el Gobierno Federal podrán convenir acciones y destinarán recursos para la ejecución de programas especiales en estas zonas.

Tercero.- Publíquese la presente Declaratoria en el Diario Oficial de la Federación, junto con el Presupuesto de Egresos de la Federación para el Ejercicio Fiscal 2026.

SALÓN DE SESIONES DE LA CÁMARA DE DIPUTADOS DEL HONORABLE CONGRESO DE LA

UNIÓN.- Ciudad de México, a 04 de noviembre de 2025.- Dip. Kenia López Rabadán, Presidenta.- Dip. Magdalena del Socorro Núñez Monreal, Secretaria.- Rúbricas.”

En cumplimiento de lo dispuesto por la fracción I del Artículo 89 de la Constitución Política de los Estados Unidos Mexicanos, y para su debida publicación y observancia, expido el presente Decreto en la Residencia del Poder Ejecutivo Federal, en la Ciudad de México, a 21 de noviembre de 2025.- **Claudia Sheinbaum Pardo**, Presidenta de los Estados Unidos Mexicanos.- Rúbrica.- Lcda. **Rosa Icela Rodríguez Velázquez**, Secretaria de Gobernación.- Rúbrica.

ANEXO A.- LISTADO DE ZONAS DE ATENCIÓN PRIORITARIA RURALES, SAN LUIS POTOSÍ, 2026, 42 MUNICIPIOS

CLAVE ENTIDAD	CLAVE MUNICIPIO	NOMBRE ENTIDAD	NOMBRE MUNICIPIO	GRADO DE MARGINACIÓN 2020	GRADO DE REZAGO SOCIAL 2020	DESCRIPCIÓN DE LA TIPOLOGÍA INDÍGENA 2020	% DE POBLACIÓN QUE SE CONSIDERA AFROMEXICANA A 2020	NIVEL DELICTIVO 2024-2025	% DE PERSONAS EN POBREZA EXTREMA	% DE POBLACIÓN CON GACP* BAJO O MUY BAJO	MUNICIPIOS DE RECIENTE CREACIÓN	TIPOLOGÍA MUNICIPAL (CONEVAL)
24	24002	SAN LUIS POTOSÍ	ALAQUINES	ALTO	MEDIO	MUNICIPIOS CON MENOS DE 40% DE POBLACIÓN INDÍGENA EN HOGARES Y MENOS DE 5,000 INDÍGENAS EN HOGARES.	(30%-4999)	MEDIO	15.56	13.06	NO	RURAL
24	24003	SAN LUIS POTOSÍ	AQUISMÓN	MUY ALTO	ALTO	MUNICIPIOS CON 40% Y MÁS DE POBLACIÓN INDÍGENA EN HOGARES.	(30%-4999)	MEDIO	48.99	15.79	NO	RURAL
24	24005	SAN LUIS POTOSÍ	CÁRDENAS	MUY BAJO	BAJO	MUNICIPIOS CON MENOS DE 40% DE POBLACIÓN INDÍGENA EN HOGARES Y MENOS DE 5,000 INDÍGENAS EN HOGARES.	(30%-4999)	ALTO	7.95	4.01	NO	INTERFASE
24	24006	SAN LUIS POTOSÍ	CATORCE	ALTO	MEDIO	MUNICIPIOS CON MENOS DE 40% DE POBLACIÓN INDÍGENA EN HOGARES Y MENOS DE 5,000 INDÍGENAS EN HOGARES.	(30%-4999)	ALTO	9.70	35.09	NO	RURAL
24	24007	SAN LUIS POTOSÍ	CEDRAL	MUY BAJO	MUY BAJO	MUNICIPIOS CON MENOS DE 40% DE POBLACIÓN INDÍGENA EN HOGARES Y MENOS DE 5,000 INDÍGENAS EN HOGARES.	(30%-4999)	ALTO	5.28	4.16	NO	INTERFASE
24	24008	SAN LUIS POTOSÍ	CERRITOS	MUY BAJO	BAJO	MUNICIPIOS CON MENOS DE 40% DE POBLACIÓN INDÍGENA EN HOGARES Y MENOS DE 5,000 INDÍGENAS EN HOGARES.	(30%-4999)	ALTO	6.75	4.63	NO	INTERFASE
24	24009	SAN LUIS POTOSÍ	CERRO DE SAN PEDRO	BAJO	MUY BAJO	MUNICIPIOS CON MENOS DE 40% DE POBLACIÓN INDÍGENA EN HOGARES Y MENOS DE 5,000 INDÍGENAS EN HOGARES.	(30%-4999)	ALTO	1.36	0.00	NO	INTERFASE
24	24010	SAN LUIS POTOSÍ	CIUDAD DEL MAÍZ	MEDIO	BAJO	MUNICIPIOS CON MENOS DE 40% DE POBLACIÓN INDÍGENA EN HOGARES Y MENOS DE 5,000 INDÍGENAS EN HOGARES.	(30%-4999)	ALTO	14.79	9.41	NO	INTERFASE
24	24011	SAN LUIS POTOSÍ	CIUDAD FERNÁNDEZ	MUY BAJO	MUY BAJO	MUNICIPIOS CON MENOS DE 40% DE POBLACIÓN INDÍGENA EN HOGARES Y MENOS DE 5,000 INDÍGENAS EN HOGARES.	(30%-4999)	ALTO	8.35	0.32	NO	INTERFASE
24	24012	SAN LUIS POTOSÍ	TANCANHUITZ	ALTO	ALTO	MUNICIPIOS CON 40% Y MÁS DE POBLACIÓN INDÍGENA EN HOGARES.	(30%-4999)	ALTO	31.39	9.98	NO	RURAL
24	24013	SAN LUIS POTOSÍ	CIUDAD VALLES	MUY BAJO	MUY BAJO	MUNICIPIOS CON MENOS DE 40% DE POBLACIÓN INDÍGENA EN HOGARES Y MÁS DE 5,000 INDÍGENAS EN HOGARES DENTRO DE SU POBLACIÓN, O PRESENCIA DE PUEBLOS CON POCOS HABLANTES DE LENGUAS INDÍGENAS.	(30%-4999)	ALTO	7.06	4.26	NO	INTERFASE
24	24014	SAN LUIS POTOSÍ	COXCATLÁN	ALTO	ALTO	MUNICIPIOS CON 40% Y MÁS DE POBLACIÓN INDÍGENA EN HOGARES.	(30%-4999)	MEDIO	22.76	31.44	NO	RURAL
24	24016	SAN LUIS POTOSÍ	EBANO	BAJO	BAJO	MUNICIPIOS CON MENOS DE 40% DE POBLACIÓN INDÍGENA EN HOGARES Y MÁS DE 5,000 INDÍGENAS EN HOGARES DENTRO DE SU POBLACIÓN, O PRESENCIA DE PUEBLOS CON POCOS HABLANTES DE LENGUAS INDÍGENAS.	(30%-4999)	ALTO	12.86	2.05	NO	INTERFASE

CLAVE ENTIDAD	CLAVE MUNICIPIO	NOMBRE ENTIDAD	NOMBRE MUNICIPIO	GRADO DE MARGINACIÓN 2020	GRADO DE REZAGO SOCIAL 2020	DESCRIPCIÓN DE LA TIPOLOGÍA INDÍGENA 2020	% DE POBLACIÓN QUE SE CONSIDERA AFROMEXICANA A 2020	NIVEL DELICTIVO 2024-2025	% DE PERSONAS EN POBREZA EXTREMA	% DE POBLACIÓN CON GACP* BAJO O MUY BAJO	MUNICIPIOS DE RECIENTE CREACIÓN	TIPOLOGÍA MUNICIPAL (CONEVAL)
24	24017	SAN LUIS POTOSÍ	GUADALCÁZAR	ALTO	MEDIO	MUNICIPIOS CON MENOS DE 40% DE POBLACIÓN INDÍGENA EN HOGARES Y MENOS DE 5,000 INDÍGENAS EN HOGARES.	(30%-4999)	MEDIO	21.78	13.61	NO	RURAL
24	24018	SAN LUIS POTOSÍ	HUEHUETLÁN	ALTO	MEDIO	MUNICIPIOS CON 40% Y MÁS DE POBLACIÓN INDÍGENA EN HOGARES.	(30%-4999)	ALTO	22.66	8.51	NO	RURAL
24	24020	SAN LUIS POTOSÍ	MATEHUALA	MUY BAJO	MUY BAJO	MUNICIPIOS CON MENOS DE 40% DE POBLACIÓN INDÍGENA EN HOGARES Y MENOS DE 5,000 INDÍGENAS EN HOGARES.	(30%-4999)	ALTO	3.36	0.48	NO	INTERFASE
24	24021	SAN LUIS POTOSÍ	MEXQUITIC DE CARMONA	MEDIO	BAJO	MUNICIPIOS CON MENOS DE 40% DE POBLACIÓN INDÍGENA EN HOGARES Y MENOS DE 5,000 INDÍGENAS EN HOGARES.	(30%-4999)	ALTO	7.98	1.41	NO	INTERFASE
24	24023	SAN LUIS POTOSÍ	RAYÓN	MEDIO	BAJO	MUNICIPIOS CON MENOS DE 40% DE POBLACIÓN INDÍGENA EN HOGARES Y MENOS DE 5,000 INDÍGENAS EN HOGARES.	(30%-4999)	ALTO	14.54	6.69	NO	INTERFASE
24	24024	SAN LUIS POTOSÍ	RIOVERDE	BAJO	BAJO	MUNICIPIOS CON MENOS DE 40% DE POBLACIÓN INDÍGENA EN HOGARES Y MENOS DE 5,000 INDÍGENAS EN HOGARES.	(30%-4999)	ALTO	11.45	6.15	NO	INTERFASE
24	24026	SAN LUIS POTOSÍ	SAN ANTONIO	ALTO	ALTO	MUNICIPIOS CON 40% Y MÁS DE POBLACIÓN INDÍGENA EN HOGARES.	(30%-4999)	MEDIO	37.21	1.93	NO	RURAL
24	24027	SAN LUIS POTOSÍ	SAN CIRO DE ACOSTA	BAJO	BAJO	MUNICIPIOS CON MENOS DE 40% DE POBLACIÓN INDÍGENA EN HOGARES Y MENOS DE 5,000 INDÍGENAS EN HOGARES.	(30%-4999)	ALTO	7.83	8.06	NO	INTERFASE
24	24029	SAN LUIS POTOSÍ	SAN MARTÍN CHALCHICUAUTLA	ALTO	ALTO	MUNICIPIOS CON 40% Y MÁS DE POBLACIÓN INDÍGENA EN HOGARES.	(30%-4999)	MEDIO	30.31	3.51	NO	RURAL
24	24031	SAN LUIS POTOSÍ	SANTA CATARINA	MUY ALTO	MUY ALTO	MUNICIPIOS CON 40% Y MÁS DE POBLACIÓN INDÍGENA EN HOGARES.	(30%-4999)	ALTO	37.84	49.66	NO	RURAL
24	24032	SAN LUIS POTOSÍ	SANTA MARÍA DEL RÍO	MEDIO	BAJO	MUNICIPIOS CON MENOS DE 40% DE POBLACIÓN INDÍGENA EN HOGARES Y MENOS DE 5,000 INDÍGENAS EN HOGARES.	(30%-4999)	ALTO	8.15	13.76	NO	INTERFASE
24	24034	SAN LUIS POTOSÍ	SAN VICENTE TANCUAYALAB	MEDIO	BAJO	MUNICIPIOS CON MENOS DE 40% DE POBLACIÓN INDÍGENA EN HOGARES Y MENOS DE 5,000 INDÍGENAS EN HOGARES.	(30%-4999)	MEDIO	24.40	9.33	NO	RURAL
24	24036	SAN LUIS POTOSÍ	TAMASOPO	ALTO	MEDIO	MUNICIPIOS CON MENOS DE 40% DE POBLACIÓN INDÍGENA EN HOGARES Y MENOS DE 5,000 INDÍGENAS EN HOGARES.	(30%-4999)	MEDIO	20.91	25.01	NO	RURAL
24	24037	SAN LUIS POTOSÍ	TAMAZUNCHALE	MEDIO	MEDIO	MUNICIPIOS CON 40% Y MÁS DE POBLACIÓN INDÍGENA EN HOGARES.	(30%-4999)	ALTO	26.01	2.72	NO	RURAL
24	24038	SAN LUIS POTOSÍ	TAMPACÁN	ALTO	MEDIO	MUNICIPIOS CON 40% Y MÁS DE POBLACIÓN INDÍGENA EN HOGARES.	(30%-4999)	MEDIO	27.93	5.34	NO	RURAL

CLAVE ENTIDAD	CLAVE MUNICIPIO	NOMBRE ENTIDAD	NOMBRE MUNICIPIO	GRADO DE MARGINACIÓN 2020	GRADO DE REZAGO SOCIAL 2020	DESCRIPCIÓN DE LA TIPOLOGÍA INDÍGENA 2020	% DE POBLACIÓN QUE SE CONSIDERA AFROMEXICANA A 2020	NIVEL DELICTIVO 2024-2025	% DE PERSONAS EN POBREZA EXTREMA	% DE POBLACIÓN CON GACP* BAJO O MUY BAJO	MUNICIPIOS DE RECIENTE CREACIÓN	TIPOLOGÍA MUNICIPAL (CONEVAL)
24	24039	SAN LUIS POTOSÍ	TAMPAMOLÓN CORONA	ALTO	MEDIO	MUNICIPIOS CON 40% Y MÁS DE POBLACIÓN INDÍGENA EN HOGARES.	(30%-4999)	MEDIO	36.94	8.55	NO	RURAL
24	24040	SAN LUIS POTOSÍ	TAMUÍN	BAJO	BAJO	MUNICIPIOS CON MENOS DE 40% DE POBLACIÓN INDÍGENA EN HOGARES Y MÁS DE 5,000 INDÍGENAS EN HOGARES DENTRO DE SU POBLACIÓN, O PRESENCIA DE PUEBLOS CON POCOS HABLANTES DE LENGUAS INDÍGENAS.	(30%-4999)	ALTO	21.00	8.37	NO	INTERFASE
24	24041	SAN LUIS POTOSÍ	TANLAJÁS	ALTO	MEDIO	MUNICIPIOS CON 40% Y MÁS DE POBLACIÓN INDÍGENA EN HOGARES.	(30%-4999)	MEDIO	42.43	11.12	NO	RURAL
24	24042	SAN LUIS POTOSÍ	TANQUIÁN DE ESCOBEDO	BAJO	BAJO	MUNICIPIOS CON MENOS DE 40% DE POBLACIÓN INDÍGENA EN HOGARES Y MENOS DE 5,000 INDÍGENAS EN HOGARES.	(30%-4999)	ALTO	25.82	0.08	NO	INTERFASE
24	24043	SAN LUIS POTOSÍ	TIERRA NUEVA	ALTO	MEDIO	MUNICIPIOS CON MENOS DE 40% DE POBLACIÓN INDÍGENA EN HOGARES Y MENOS DE 5,000 INDÍGENAS EN HOGARES.	(30%-4999)	MEDIO	11.86	11.22	NO	RURAL
24	24046	SAN LUIS POTOSÍ	VILLA DE ARRIAGA	MEDIO	BAJO	MUNICIPIOS CON MENOS DE 40% DE POBLACIÓN INDÍGENA EN HOGARES Y MENOS DE 5,000 INDÍGENAS EN HOGARES.	(30%-4999)	ALTO	7.77	2.20	NO	INTERFASE
24	24047	SAN LUIS POTOSÍ	VILLA DE GUADALUPE	ALTO	MEDIO	MUNICIPIOS CON MENOS DE 40% DE POBLACIÓN INDÍGENA EN HOGARES Y MENOS DE 5,000 INDÍGENAS EN HOGARES.	(30%-4999)	BAJO	12.44	30.73	NO	RURAL
24	24048	SAN LUIS POTOSÍ	VILLA DE LA PAZ	BAJO	MUY BAJO	MUNICIPIOS CON MENOS DE 40% DE POBLACIÓN INDÍGENA EN HOGARES Y MENOS DE 5,000 INDÍGENAS EN HOGARES.	(30%-4999)	ALTO	1.88	10.87	NO	INTERFASE
24	24051	SAN LUIS POTOSÍ	VILLA HIDALGO	MEDIO	BAJO	MUNICIPIOS CON MENOS DE 40% DE POBLACIÓN INDÍGENA EN HOGARES Y MENOS DE 5,000 INDÍGENAS EN HOGARES.	(30%-4999)	ALTO	7.13	0.94	NO	INTERFASE
24	24053	SAN LUIS POTOSÍ	AXTLA DE TERRAZAS	MEDIO	BAJO	MUNICIPIOS CON 40% Y MÁS DE POBLACIÓN INDÍGENA EN HOGARES.	(30%-4999)	ALTO	28.50	1.07	NO	RURAL
24	24054	SAN LUIS POTOSÍ	XILITLA	ALTO	MEDIO	MUNICIPIOS CON 40% Y MÁS DE POBLACIÓN INDÍGENA EN HOGARES.	(30%-4999)	MEDIO	29.40	29.13	NO	RURAL
24	24055	SAN LUIS POTOSÍ	ZARAGOZA	BAJO	BAJO	MUNICIPIOS CON MENOS DE 40% DE POBLACIÓN INDÍGENA EN HOGARES Y MENOS DE 5,000 INDÍGENAS EN HOGARES.	(30%-4999)	ALTO	4.89	4.09	NO	INTERFASE
24	24056	SAN LUIS POTOSÍ	VILLA DE ARISTA	BAJO	BAJO	MUNICIPIOS CON MENOS DE 40% DE POBLACIÓN INDÍGENA EN HOGARES Y MENOS DE 5,000 INDÍGENAS EN HOGARES.	(30%-4999)	ALTO	9.74	2.98	NO	INTERFASE
24	24057	SAN LUIS POTOSÍ	MATLAPA	ALTO	MEDIO	MUNICIPIOS CON 40% Y MÁS DE POBLACIÓN INDÍGENA EN HOGARES.	(30%-4999)	ALTO	28.29	5.37	NO	RURAL

ANEXO B.- LISTADO DE ZONAS DE ATENCIÓN PRIORITARIA URBANAS, SAN LUIS POTOSÍ, 2026, 1,199 AGEBS URBANAS

CLAVE DE ENTIDAD FEDERATIVA	CLAVE DE MUNICIPIO	CLAVE DE LOCALIDAD	NOMBRE DE ENTIDAD FEDERATIVA	NOMBRE DE MUNICIPIO	NOMBRE DE LOCALIDAD	AGEB	CLAVE DE LOCALIDAD ACTUAL (JUNIO DE 2025)
24	24001	240010001	SAN LUIS POTOSÍ	AHUALULCO	AHUALULCO DEL SONIDO 13	0094, 0107, 0111, 0126, 0145, 0164, 0179, 0183, 0215, 0234, 0249	240010001
24	24002	240020001	SAN LUIS POTOSÍ	ALAQUINES	ALAQUINES	0072, 0087, 0091, 0104, 0119	240020001
24	24003	240030001	SAN LUIS POTOSÍ	AQUISMÓN	AQUISMÓN	0120, 0135, 014A, 0154, 0169, 0173, 0188	240030001
24	24004	240040001	SAN LUIS POTOSÍ	ARMADILLO DE LOS INFANTE	ARMADILLO DE LOS INFANTE	0081	240040001
24	24005	240050001	SAN LUIS POTOSÍ	CÁRDENAS	CÁRDENAS	0110, 0125, 013A, 0144, 0159, 0163, 0178, 0182, 0197, 020A, 0214, 0229, 0233, 0248, 0252, 0267, 0271, 0286, 0290, 0303, 0318, 0322, 0337, 0341, 0356, 0360, 0375, 038A, 0394, 0407, 0411, 0426, 0430, 0445	240050001
24	24006	240060001	SAN LUIS POTOSÍ	CATORCE	REAL DE CATORCE	0194, 0207, 0211, 0226, 0230, 0245, 025A	240060001
24	24007	240070001	SAN LUIS POTOSÍ	CEDRAL	CEDRAL	0115, 0172, 0187, 0191, 0204, 0219, 0223, 0238, 0242, 0257, 0261, 0276, 0280, 0295, 0308, 0312, 0327, 0331, 0346, 0350, 0365, 037A, 0384, 0399	240070001
24	24008	240080001	SAN LUIS POTOSÍ	CERRITOS	CERRITOS	0076, 0080, 0127, 0131, 0150, 0184, 0199, 0201, 0216, 0220, 024A, 0273, 0292, 0305, 031A, 0324, 0339, 0343, 0358, 0362, 0377, 0381, 0396, 0428, 0447, 0451, 0466, 0470, 0485	240080001
24	24009	240090001	SAN LUIS POTOSÍ	CERRO DE SAN PEDRO	CERRO DE SAN PEDRO	0020, 0035, 004A	240090001
24	24010	240100001	SAN LUIS POTOSÍ	CIUDAD DEL MAÍZ	CIUDAD DEL MAÍZ	045A, 0657, 0661, 0676, 0680, 0695, 0727, 0731, 0746, 0799, 0801, 0816, 0820, 0835, 084A, 0854, 0869, 0873, 0888, 0892, 0905, 091A, 0924, 0939, 0943, 1000, 1015	240100001
24	24010	240100065	SAN LUIS POTOSÍ	CIUDAD DEL MAÍZ	PALOMAS	0958, 0962, 0977, 0981, 0996, 102A	240100065
24	24011	240110001	SAN LUIS POTOSÍ	CIUDAD FERNÁNDEZ	CIUDAD FERNÁNDEZ	0067, 0071, 0086, 0118, 0137, 0141, 0156, 0175, 018A, 0194, 0207, 0211, 0226, 0230, 0245	240110001
24	24012	240120001	SAN LUIS POTOSÍ	TANCANHUITZ	TANCANHUITZ	0045, 005A, 0064, 0079, 0083, 0098, 0100, 0115	240120001

CLAVE DE ENTIDAD FEDERATIVA	CLAVE DE MUNICIPIO	CLAVE DE LOCALIDAD	NOMBRE DE ENTIDAD FEDERATIVA	NOMBRE DE MUNICIPIO	NOMBRE DE LOCALIDAD	AGEB	CLAVE DE LOCALIDAD ACTUAL (JUNIO DE 2025)
24	24013	240130001	SAN LUIS POTOSÍ	CIUDAD VALLES	CIUDAD VALLES	0199, 0216, 0220, 0235, 024A, 0254, 0273, 0413, 0447, 0466, 0470, 0485, 049A, 0589, 0593, 0659, 0682, 0771, 0790, 0803, 0818, 0875, 088A, 0894, 0907, 0911, 0926, 0930, 0945, 095A, 0964, 0979, 0983, 0998, 1002, 1017, 1021, 1036, 1040, 1055, 106A, 1074, 1089, 1093, 1106, 1110, 1125, 113A, 1144, 1159, 1163, 1178, 1182, 1197, 120A, 1214, 1229, 1233, 1248, 1252, 1267, 1271, 1286, 1290, 1303, 1322, 1337, 1341, 1356, 1360, 1375, 1394, 1407, 1411, 1426, 1430, 1445, 1464, 1479, 1483, 1498, 1500, 1515, 152A, 1534, 1549, 1553, 1568, 1572, 1587, 1591, 1604, 1619, 1623, 1638, 1657, 1661, 1676, 1680, 1695, 1708, 1712, 1727, 1731, 1746, 1750, 1765, 177A, 1784, 1799, 1801, 1816, 1820, 1835, 184A, 1854, 1869, 1873, 1888, 1892, 1905, 191A, 1924, 1939, 1943, 1958, 1962, 1977, 1981	240130001
24	24013	240130162	SAN LUIS POTOSÍ	CIUDAD VALLES	RASCÓN	0841, 0856, 0860, 1642	240130162
24	24014	240140001	SAN LUIS POTOSÍ	COXCATLÁN	COXCATLÁN	0035, 004A, 0054, 0069, 0073	240140001
24	24015	240150001	SAN LUIS POTOSÍ	CHARCAS	CHARCAS	023A, 0259, 0263, 0278, 0282, 0329, 0333, 0348, 0352, 0386, 0390, 0403, 0422, 0437, 0456, 0460, 0475, 0494, 0507, 0511, 0526, 055A	240150001
24	24016	240160001	SAN LUIS POTOSÍ	EBANO	EBANO	0097, 0148, 0256, 028A, 0294, 0307, 0311, 0326, 0330, 0345, 035A, 0364, 0379, 0383, 0434, 0453, 0468, 0523, 0538, 0542, 0612	240160001
24	24016	240160005	SAN LUIS POTOSÍ	EBANO	PUJAL COY	0190, 0203, 0449, 0472, 0504, 0519, 0627	240160005
24	24016	240160091	SAN LUIS POTOSÍ	EBANO	PONCIANO ARRIAGA	0398, 0400, 0415, 042A, 0487, 0491, 0557, 0561, 0576, 0580, 0595	240160091
24	24017	240170001	SAN LUIS POTOSÍ	GUADALCÁZAR	GUADALCÁZAR	0395, 0408, 0412	240170001
24	24018	240180001	SAN LUIS POTOSÍ	HUEHUETLÁN	HUEHUETLÁN	002A, 0034, 0049	240180001
24	24019	240190001	SAN LUIS POTOSÍ	LAGUNILLAS	LAGUNILLAS	0101, 0116	240190001
24	24020	240200001	SAN LUIS POTOSÍ	MATEHUALA	MATEHUALA	0051, 0070, 0085, 030A, 0329, 0333, 0348, 0352, 0371, 0386, 0390, 0403, 0418, 0422, 0437, 0441, 0456, 0460, 0475, 048A, 0494, 0507, 0511, 0526, 0530, 0545, 055A, 0564, 0579, 0583, 0598, 0600, 0615, 062A, 0634, 0649, 0653, 0691, 0723, 0738, 0742, 0761, 0776, 0780, 0795, 0827, 0831, 0846, 0850, 087A, 0884, 0901, 0916, 0920, 0935, 094A, 0969, 0973, 0992, 1007, 1011, 1026, 105A, 1064, 1079, 1083, 1098, 1100, 1115, 112A, 1134, 1149, 1153, 1168, 1172, 1187, 1191, 1204, 1219, 1223	240200001

CLAVE DE ENTIDAD FEDERATIVA	CLAVE DE MUNICIPIO	CLAVE DE LOCALIDAD	NOMBRE DE ENTIDAD FEDERATIVA	NOMBRE DE MUNICIPIO	NOMBRE DE LOCALIDAD	AGEB	CLAVE DE LOCALIDAD ACTUAL (JUNIO DE 2025)
24	24021	240210001	SAN LUIS POTOSÍ	MEXQUITIC DE CARMONA	MEXQUITIC DE CARMONA	010A, 0129, 0133, 0148, 0152, 0167, 0171, 0186, 0190	240210001
24	24021	240210071	SAN LUIS POTOSÍ	MEXQUITIC DE CARMONA	SAN MARCOS (SAN MARCOS CARMONA)	0097, 0218, 0222, 0237, 0241, 0256, 0260	240210071
24	24022	240220001	SAN LUIS POTOSÍ	MOCTEZUMA	MOCTEZUMA	0179, 0183, 0198, 0200, 0215, 022A, 0234, 0249, 0272, 0287, 0291, 0338, 0376	240220001
24	24023	240230001	SAN LUIS POTOSÍ	RAYÓN	RAYÓN	0138, 0195, 0208, 0212, 0227, 0231, 0246, 0299, 0301, 0316, 0320	240230001
24	24024	240240001	SAN LUIS POTOSÍ	RIOVERDE	RIOVERDE	0027, 0192, 0205, 021A, 0224, 0417, 0421, 046A, 0544, 0559, 0582, 0597, 060A, 0614, 0629, 0633, 0648, 0652, 0667, 0671, 0686, 0690, 0703, 0718, 0722, 0737, 0741, 0756, 0760, 0775, 078A, 0794, 0807, 0811, 0826, 0830, 0845, 085A, 0864, 0879, 0883, 0898, 0900, 0915	240240001
24	24025	240250001	SAN LUIS POTOSÍ	SALINAS	SALINAS DE HIDALGO	0221, 0236, 026A, 0289, 0293, 0359, 0363, 0429, 0448, 0452, 0467, 0471, 0486, 0490	240250001
24	24026	240260001	SAN LUIS POTOSÍ	SAN ANTONIO	SAN ANTONIO	0040, 006A	240260001
24	24027	240270001	SAN LUIS POTOSÍ	SAN CIRO DE ACOSTA	SAN CIRO DE ACOSTA	0141, 0175, 018A, 0194, 0207, 0211, 0226, 0230, 0245, 025A, 0264, 0279, 0283, 0298, 0300, 0315, 032A, 0334, 0349, 0353, 0368, 0372, 0387	240270001
24	24028	240280001	SAN LUIS POTOSÍ	SAN LUIS POTOSÍ	SAN LUIS POTOSÍ	0172, 0242, 0257, 0261, 0276, 0280, 037A, 0399, 0420, 0473, 0562, 0717, 0740, 0755, 0793, 0844, 0859, 0863, 0878, 1077, 1344, 1359, 1433, 158A, 1594, 1753, 1787, 1804, 1880, 1927, 1946, 1965, 2018, 2022, 2198, 2234, 2249, 2319, 2408, 2412, 2446, 2450, 247A, 2484, 2499, 2535, 254A, 2643, 2677, 279A, 2817, 2821, 2855, 286A, 2893, 2925, 293A, 2944, 2959, 2963, 2982, 2997, 3001, 3035, 304A, 3158, 3181, 3196, 3213, 3251, 3266, 3336, 336A, 3482, 3497, 350A, 3514, 3529, 3533, 3567, 3637, 3660, 3730, 3745, 375A, 3783, 3798, 3815, 3923, 4118, 4141, 4226, 4230, 4368, 4387, 4404, 4461, 4495, 4584, 4616, 4762, 4777, 4832, 5012, 5116, 5120, 5154, 5169, 5239, 5258	240280001
24	24028	240280252	SAN LUIS POTOSÍ	SAN LUIS POTOSÍ	ESCALERILLAS	2751, 2766, 2770, 3321, 3938	240280252
24	24028	240280264	SAN LUIS POTOSÍ	SAN LUIS POTOSÍ	LA PILA	2728, 2732, 2747, 3340	240280264
24	24029	240290001	SAN LUIS POTOSÍ	SAN MARTÍN CHALCHICUAUTLA	SAN MARTÍN CHALCHICUAUTLA	0080, 0095, 0108, 0112	240290001
24	24030	240300001	SAN LUIS POTOSÍ	SAN NICOLÁS TOLENTINO	SAN NICOLÁS TOLENTINO	0081	240300001
24	24031	240310001	SAN LUIS POTOSÍ	SANTA CATARINA	SANTA CATARINA	0074, 0093, 0110	240310001

CLAVE DE ENTIDAD FEDERATIVA	CLAVE DE MUNICIPIO	CLAVE DE LOCALIDAD	NOMBRE DE ENTIDAD FEDERATIVA	NOMBRE DE MUNICIPIO	NOMBRE DE LOCALIDAD	AGEB	CLAVE DE LOCALIDAD ACTUAL (JUNIO DE 2025)
24	24032	240320001	SAN LUIS POTOSÍ	SANTA MARÍA DEL RÍO	SANTA MARÍA DEL RÍO	0207, 0226, 0279, 0283, 0298, 0300, 0315, 032A, 033A, 0349, 0353, 0368, 0372, 0387, 0391, 0404, 0419, 0423, 0438, 0442, 0457	240320001
24	24033	240330001	SAN LUIS POTOSÍ	SANTO DOMINGO	SANTO DOMINGO	044A, 0539, 0543	240330001
24	24034	240340001	SAN LUIS POTOSÍ	SAN VICENTE TANCUAYALAB	SAN VICENTE TANCUAYALAB	0076, 0080, 0108, 0131, 0146, 0150, 0165, 017A, 0184, 0199, 0201, 0216, 0220, 0235, 024A	240340001
24	24035	240350001	SAN LUIS POTOSÍ	SOLEDAD DE GRACIANO SÁNCHEZ	SOLEDAD DE GRACIANO SÁNCHEZ	0247, 0321, 0336, 0340, 0425, 043A, 0444, 0459, 0463, 0514, 0552, 0571, 0590, 0603, 0618, 0656, 0675, 068A, 0694, 0745, 0764, 0783, 0798, 0800, 0815, 0834, 0849, 0868, 0872, 0887, 0891, 0942, 0957, 0976, 0980, 0995, 1029, 1033, 1086, 1090, 1118, 1122, 1137, 1141, 1156, 1194, 1207, 1226, 1245, 125A, 1264, 1279, 1298, 132A, 1334, 1391, 1495, 1508, 1512, 1527, 1546, 1550, 1739	240350001
24	24035	240350026	SAN LUIS POTOSÍ	SOLEDAD DE GRACIANO SÁNCHEZ	RANCHO NUEVO	1211, 1476, 1599	240350026
24	24036	240360001	SAN LUIS POTOSÍ	TAMASOPO	TAMASOPO	0210, 0225, 023A, 0263, 0314, 0329, 0333, 0386	240360001
24	24036	240360003	SAN LUIS POTOSÍ	TAMASOPO	AGUA BUENA	0278, 0282, 0297, 030A, 0390	240360003
24	24036	240360064	SAN LUIS POTOSÍ	TAMASOPO	TAMBACA	0189, 0244, 0259, 0348, 0352, 0367, 0371	240360064
24	24037	240370001	SAN LUIS POTOSÍ	TAMAZUNCHALE	TAMAZUNCHALE	0063, 0078, 0114, 0148, 0256, 0260, 0275, 028A, 0294, 0307, 0311, 0326, 0330, 0398, 0400, 0415, 042A, 0434, 0449, 0472, 0487, 0491, 0504, 0523, 0538, 0542, 0557, 0561, 0576, 0580	240370001
24	24037	240370033	SAN LUIS POTOSÍ	TAMAZUNCHALE	CHAPULHUACANITO	0152, 0167, 0203, 0345, 035A, 0364, 0379, 0453, 0468, 0519, 0595, 0608	240370033
24	24038	240380001	SAN LUIS POTOSÍ	TAMPACÁN	TAMPACÁN	0056, 0060, 0075, 008A, 0094	240380001
24	24039	240390001	SAN LUIS POTOSÍ	TAMPAMOLÓN CORONA	TAMPAMOLÓN CORONA	0049, 0053, 0068, 0072, 0087, 0091, 0104, 0119, 0123, 0138, 0142, 0157, 0161, 0176, 0180, 0195, 0208	240390001
24	24040	240400001	SAN LUIS POTOSÍ	TAMUÍN	TAMUÍN	0213, 0285, 029A, 0302, 0317, 0321, 0336, 0340, 0410, 043A, 0444, 0459, 0463, 0482, 0497, 0529, 0533	240400001
24	24040	240400157	SAN LUIS POTOSÍ	TAMUÍN	NUEVO TAMPAÓN	0389, 0393, 0406, 0425, 0478, 050A, 0514, 0548	240400157
24	24041	240410001	SAN LUIS POTOSÍ	TANLAJÁS	TANLAJÁS	0085, 009A, 0102, 0117, 0121	240410001
24	24042	240420001	SAN LUIS POTOSÍ	TANQUIÁN DE ESCOBEDO	TANQUIÁN DE ESCOBEDO	0025, 0044, 0078, 0082, 0097, 010A, 0114, 0129, 0133, 0152, 0167	240420001
24	24043	240430001	SAN LUIS POTOSÍ	TIERRA NUEVA	TIERRA NUEVA	0094, 0130, 0145, 015A, 0164, 0179, 0183, 0198, 0200, 0215, 022A, 0234, 0249, 0253, 0268, 0272, 0287, 0291, 0304, 0319, 0323, 0338, 0357	240430001

CLAVE DE ENTIDAD FEDERATIVA	CLAVE DE MUNICIPIO	CLAVE DE LOCALIDAD	NOMBRE DE ENTIDAD FEDERATIVA	NOMBRE DE MUNICIPIO	NOMBRE DE LOCALIDAD	AGEB	CLAVE DE LOCALIDAD ACTUAL (JUNIO DE 2025)
24	24044	240440001	SAN LUIS POTOSÍ	VANEGAS	VANEGAS	0320	240440001
24	24045	240450001	SAN LUIS POTOSÍ	VENADO	VENADO	0169, 021A, 0239, 0258, 0296, 0309	240450001
24	24046	240460001	SAN LUIS POTOSÍ	VILLA DE ARRIAGA	VILLA DE ARRIAGA	0039, 0128, 0132, 0151	240460001
24	24047	240470001	SAN LUIS POTOSÍ	VILLA DE GUADALUPE	VILLA DE GUADALUPE	0197, 020A, 0233, 0248	240470001
24	24048	240480001	SAN LUIS POTOSÍ	VILLA DE LA PAZ	VILLA DE LA PAZ	0048, 0052, 0067, 0071, 0090, 0103, 0118	240480001
24	24049	240490001	SAN LUIS POTOSÍ	VILLA DE RAMOS	VILLA DE RAMOS	0399, 0401, 0416, 0420, 0914, 0929, 0933	240490001
24	24049	240490005	SAN LUIS POTOSÍ	VILLA DE RAMOS	EL BARRIL	0435, 0454, 0613, 0628, 0685, 069A, 0702, 0859, 0986, 1081, 1096, 1109	240490005
24	24049	240490012	SAN LUIS POTOSÍ	VILLA DE RAMOS	DULCE GRANDE	0473, 0488, 0492, 0878, 1005, 1132, 1147	240490012
24	24049	240490018	SAN LUIS POTOSÍ	VILLA DE RAMOS	HERNÁNDEZ	0632, 0647, 0651, 0670, 0717, 0721	240490018
24	24049	240490028	SAN LUIS POTOSÍ	VILLA DE RAMOS	SALITRAL DE CARRERA	0331, 0524, 0539, 0543, 0558, 0736, 0740, 0948	240490028
24	24049	240490043	SAN LUIS POTOSÍ	VILLA DE RAMOS	EL ZACATÓN	0562, 0577, 0581, 0596, 0609, 0774, 0789, 0793, 0810, 0971, 101A, 1024, 1039, 1043, 119A	240490043
24	24050	240500001	SAN LUIS POTOSÍ	VILLA DE REYES	VILLA DE REYES	014A, 0154, 0192, 0224, 0239, 0243, 0258, 0328, 0332, 0347, 0351, 0385, 039A, 0417, 0421, 0440, 0455, 046A, 0506, 0525, 053A, 0563	240500001
24	24050	240500025	SAN LUIS POTOSÍ	VILLA DE REYES	LAGUNA DE SAN VICENTE	0309, 0313, 0366, 0597	240500025
24	24050	240500035	SAN LUIS POTOSÍ	VILLA DE REYES	PARDO	0012	240500035
24	24050	240500043	SAN LUIS POTOSÍ	VILLA DE REYES	EL ROSARIO	0281, 0296	240500043
24	24051	240510001	SAN LUIS POTOSÍ	VILLA HIDALGO	VILLA HIDALGO	0202, 0217, 0221, 0240, 0255, 026A, 0274, 0289, 0293, 0306, 0325, 033A, 0344, 0359, 0363	240510001
24	24052	240520001	SAN LUIS POTOSÍ	VILLA JUÁREZ	VILLA JUÁREZ	0110	240520001
24	24053	240530001	SAN LUIS POTOSÍ	AXTLA DE TERRAZAS	AXTLA DE TERRAZAS	0071, 0086, 0090, 0103, 0118, 0160, 018A, 0211, 0226, 0230, 0245, 025A, 0264, 0279, 0283	240530001
24	24053	240530031	SAN LUIS POTOSÍ	AXTLA DE TERRAZAS	JALPILLA	0194, 0207, 0298	240530031
24	24054	240540001	SAN LUIS POTOSÍ	XILITLA	XILITLA	0115, 012A, 0134, 0149	240540001

CLAVE DE ENTIDAD FEDERATIVA	CLAVE DE MUNICIPIO	CLAVE DE LOCALIDAD	NOMBRE DE ENTIDAD FEDERATIVA	NOMBRE DE MUNICIPIO	NOMBRE DE LOCALIDAD	AGEB	CLAVE DE LOCALIDAD ACTUAL (JUNIO DE 2025)
24	24055	240550001	SAN LUIS POTOSÍ	ZARAGOZA	VILLA DE ZARAGOZA	0038, 0095, 0112, 0127, 0131, 0146, 0150, 0165, 017A, 0199, 0201, 0216, 0220, 0235, 0254, 0269, 0273, 0288	240550001
24	24056	240560002	SAN LUIS POTOSÍ	VILLA DE ARISTA	VILLA DE ARISTA	0088, 0105, 011A, 0124, 0139, 0143, 0158, 0162, 0177, 0181, 0196, 0209	240560002
24	24057	240570001	SAN LUIS POTOSÍ	MATLAPA	MATLAPA	0032, 0047, 0066, 0070, 0085, 009A, 0102, 0117, 0121	240570001
24	24057	240570010	SAN LUIS POTOSÍ	MATLAPA	CHALCHOCOYO	0051	240570010
24	24058	240580001	SAN LUIS POTOSÍ	EL NARANJO	EL NARANJO	0129, 0133, 0148, 0152, 0167, 0171, 0186, 0190, 0203, 0218, 0237, 0241, 0260	240580001
24	24059	240590001	SAN LUIS POTOSÍ	VILLA DE POZOS*	VILLA DE POZOS	1471, 1645, 1715, 2342, 2357, 2376, 2588, 2605, 2624, 2681, 3139, 3143, 3410, 3641, 3675, 3694, 3872, 3887, 3942, 4071, 4090, 4264, 4298, 4300, 4315, 432A, 4353, 4550, 4565, 457A, 4917, 5099.	240280001
24	24059	240590024	SAN LUIS POTOSÍ	VILLA DE POZOS*	LAGUNA DE SANTA RITA	425A, 5027, 5205.	240280239

*Para el Municipio de Nueva Creación "Villa de Pozos" se considera la información que proviene del Censo de Población y Vivienda 2020 de las localidades habitadas involucradas en la conformación del nuevo municipio Villa de Pozos y del Municipio de San Luis Potosí, según la tabla de equivalencia del Catálogo Único de Claves de Áreas Geoestadísticas Estatales, Municipales y Localidades de diciembre de 2024.

III. ZONAS DE ATENCIÓN PRIORITARIA RURALES 2026.

De conformidad con el **Decreto por el que se formula la Declaratoria de las Zonas de Atención Prioritaria para el año 2026**, publicado en el Diario Oficial de la Federación, las Zonas de Atención Prioritaria Rurales corresponden a los municipios que presentan condiciones estructurales de desventaja social que justifican la focalización de la política pública en materia de desarrollo social.

Para su determinación, se utilizaron como referentes principales los indicadores de, Grado de Marginación por municipio 2020, derivado de la estratificación de los Índices de Marginación 2020, elaborado por el Consejo Nacional de Población (CONAPO), el Grado de Rezago Social 2020, el porcentaje de la población en situación de pobreza extrema 2020 y el Grado de Accesibilidad a Carretera Pavimentada (GACP) 2020, generados por CONEVAL; los municipios con mayor población indígena y afroamericana de acuerdo con el Instituto Nacional de los Pueblos Indígenas (INPI), además de los municipios con mayor nivel delictivo con base en información del Secretariado Ejecutivo del Sistema Nacional de Seguridad Pública (SESNSP); asimismo, para la identificación de los municipios rurales, se utilizó la metodología desarrollada por CONEVAL en su publicación “Pobreza Rural en México”, donde identifica los municipios rurales no solo por sus características demográficas, sino también geográficas, económicas, sociales y de infraestructura.

Basados en estos elementos, en el Estado de San Luis Potosí se identificaron **42 municipios** que presentan marcados desequilibrios territoriales y regionales en el ámbito rural mediante las siguientes consideraciones:

- Se consideran por **El Grado de Marginación** los municipios: Aquismón y Santa Catarina por ser **Muy Alta Marginación** (2 municipios), y a Alaquines, Catorce, Tancanhuitz, Coxcatlán, Guadalcázar, Huehuetlán, San Antonio, San Martín Chalchicuautla, Tamasopo, Tampacán, Tampamolón Corona, Tanlajás, Tierra Nueva, Villa de Guadalupe, Xilitla y Matlapa **por Alta Marginación** (16 municipios).
- Se consideran por **Presencia Indígena** los municipios: Tamazunchale y Axtla de Terrazas (2 municipios).
- Se consideran por **Alto Nivel Delictivo** los municipios: Cárdenas, Cedral, Cerritos, Cerro de San Pedro, Ciudad del Maíz, Ciudad Fernández, Ciudad Valles, Ebano, Matehuala, Mexquitic de Carmona, Rayón, Rioverde, San Cirio de Acosta, Santa María del Río, Tamuín, Tanquián de Escobedo, Villa de Arriaga, Villa de la Paz, Villa Hidalgo, Zaragoza y Villa de Arista (21 municipios).

IV. ZONAS DE ATENCIÓN PRIORITARIA URBANAS 2026.

Conforme al Anexo B del Decreto por el que se formula la Declaratoria de las Zonas de Atención Prioritaria para el ejercicio fiscal 2026, publicado en el Diario Oficial de la Federación, en el San Luis Potosí se identifican **1,199 Áreas** Geoestadísticas Básicas urbanas clasificadas como Zonas de Atención Prioritaria (ZAP). Estas se localizan en **59 municipios** y **82 localidades urbanas**, concentrando una población total de **1,319,841 habitantes**. En comparación con el ejercicio 2025, se observa un incremento de **187 Zonas de Atención Prioritaria urbanas**, así como un aumento poblacional de **440,494 habitantes**, sin registrarse variación en el número de municipios ni en el número de localidades urbanas.

Este incremento en 2026 puede explicarse principalmente por dos factores. En primer lugar, la incorporación de **siete municipios que modificaron su clasificación a Zonas de Atención Prioritaria rurales**, lo que implicó que, por primera vez, se consideraran la totalidad de las Áreas Geoestadísticas Básicas y la población de sus localidades urbanas dentro de la delimitación correspondiente.

En segundo lugar, el aumento se asocia a la ampliación de Áreas Geoestadísticas Básicas y población urbana en tres municipios que concentraron el mayor impacto en la variación observada: San Luis Potosí, Soledad de Graciano Sánchez y Villa de Pozos.

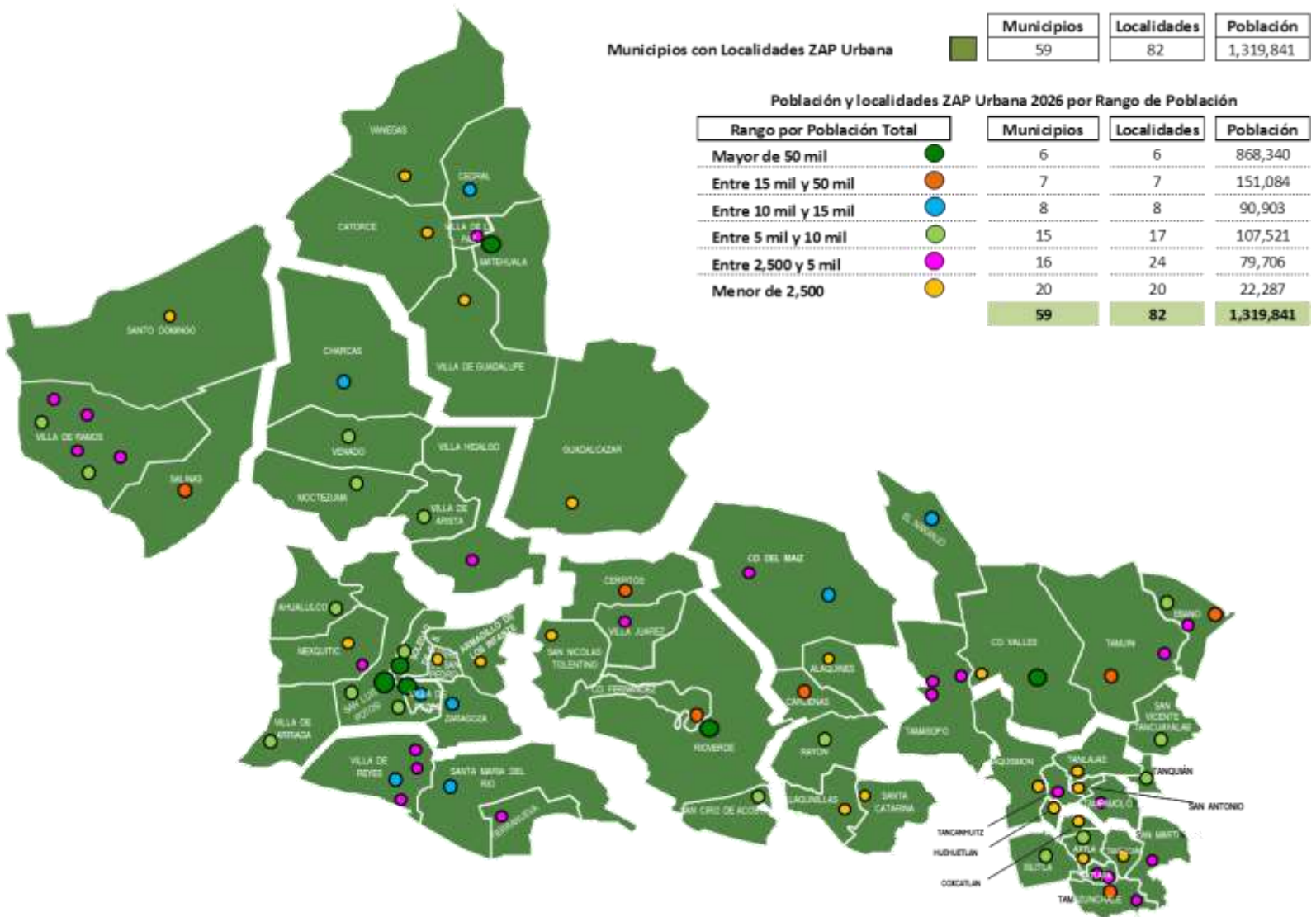
Asimismo, en la actualización de la declaratoria se identifica que tres municipios dejaron de clasificarse como Zonas de Atención Prioritaria rurales: Armadillo de los Infante, El Naranjo y Lagunillas.

Cuadro 1. ZAP Urbana 2025 - 2026

Zonas de Atención Prioritaria Urbanas	2025				2026				Diferencia	
	Municipios	Localidades	Número de ZAP Urbana	Población de las AGEB'S	Municipios	Localidades	Número de ZAP Urbana	Población de las AGEB'S	Número de ZAP Urbana	Población de las AGEB'S
Total	59	82	1,012	879,347	59	82	1,199	1,319,841	187	440,494

Mapa 2. Clasificación de los municipios con localidades ZAP Urbana

ZAP Urbana 2026



Cuadro 3. Localidades ZAP Urbana 2026.- Áreas Geo estadísticas Básicas (AGEB's), Población y Viviendas

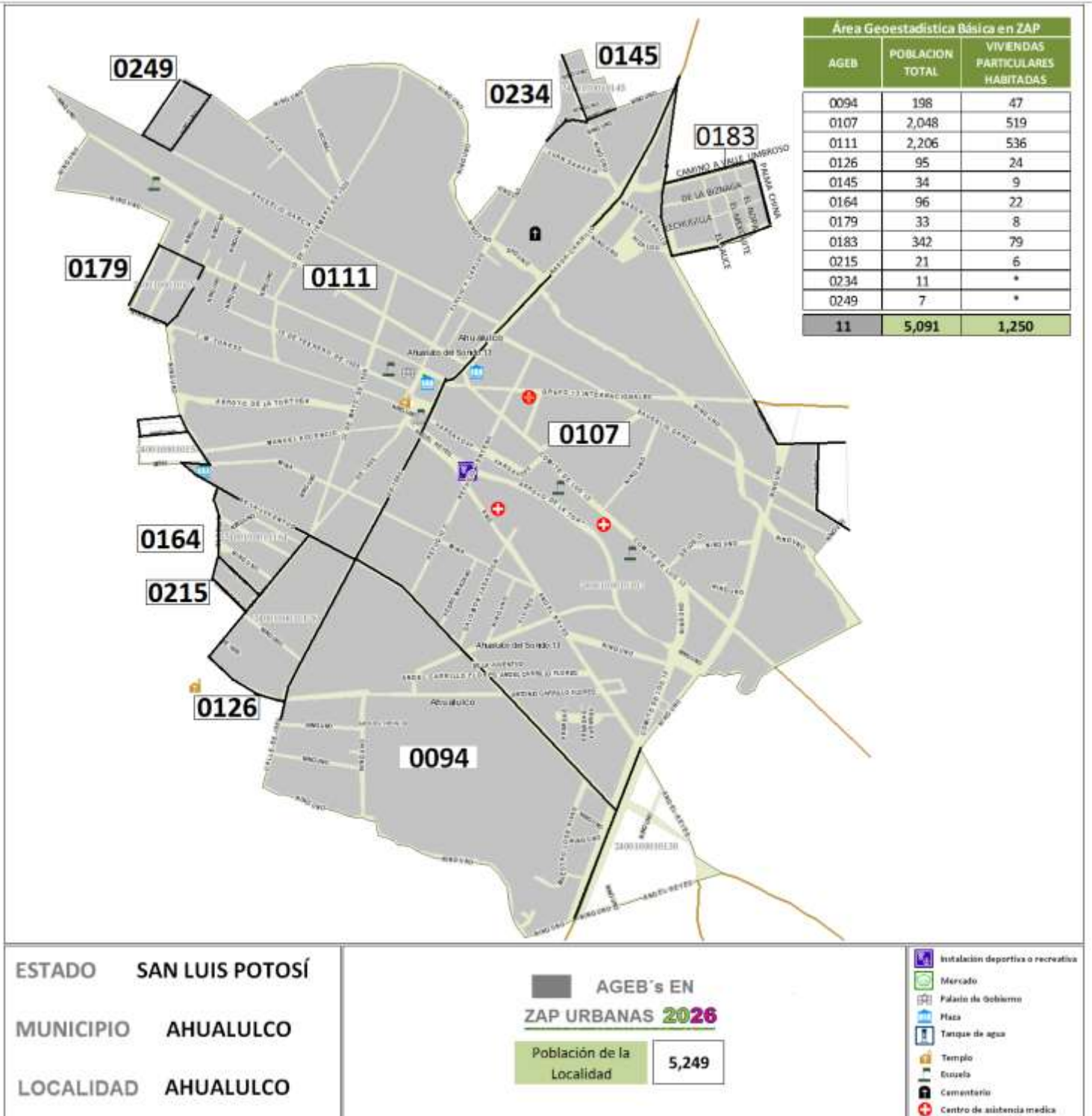
Municipio	Clave de Loc.	Datos Generales de la Localidad			Datos Generales de la ZAP Urbana 2026		
		Localidad	Población 2020	Grado de Rezago Social 2020	Número de AGEB's	Población de las AGEB'S	Número de Viviendas
Ahualulco	0001	Ahualulco del Sonido 13	5,249	Muy Bajo	11	5,091	1,250
Alaquines	0001	Alaquines	1,177	Bajo	5	1,177	327
Aguismón	0001	Aguismón	2,174	Muy Bajo	7	2,174	663
Armadillo de los Infante	0001	Armadillo de los Infante	307	Muy Bajo	1	307	103
Axtla de Terrazas	0001	Axtla de Terrazas	8,045	Muy Bajo	15	8,045	2,228
	0031	Jalpilla	2,362	Bajo	3	2,362	630
		2 Localidades			18	10,407	2,858
Cárdenas	0001	Cárdenas	15,341	Muy Bajo	34	15,341	4,292
Catorce	0001	Real de Catorce	1,395	Muy Bajo	7	1,395	355
Cedral	0001	Cedral	12,807	Muy Bajo	24	12,807	3,206
Cerritos	0001	Cerritos	15,692	Muy Bajo	29	15,692	4,539
Cerro de San Pedro	0001	Cerro de San Pedro	97	Muy Bajo	3	97	25
Charcas	0001	Charcas	14,117	Muy Bajo	22	13,788	3,832
Ciudad del Maíz	0001	Ciudad del Maíz	10,943	Muy Bajo	27	10,943	2,902
	0065	Palomas	2,609	Bajo	6	2,609	705
		2 Localidades			23	13,552	3,607
Ciudad Fernández	0001	Ciudad Fernández	36,275	Muy Bajo	15	36,275	9,434
Ciudad Valles	0001	Ciudad Valles	136,351	Muy Bajo	129	136,351	41,176
	0162	Rascón	2,292	Muy Bajo	4	2,292	689
		2 Localidades			133	138,643	41,865
Coxcatlán	0001	Coxcatlán	2,243	Muy Bajo	5	2,243	637
Ebano	0001	Ebano	24,454	Muy Bajo	21	24,454	7,255
	0005	Pujal Coy	3,721	Bajo	7	3,721	972
	0091	Ponciano Arriaga	5,898	Bajo	11	5,898	1,574
		3 Localidades			39	34,073	9,801
El Naranjo	0001	El Naranjo	11,061	Muy Bajo	13	11,061	3,133
Guadalcázar	0001	Guadalcázar	1,211	Muy Bajo	3	1,211	378
Huehuetlán	0001	Huehuetlán	551	Bajo	3	551	158
Lagunillas	0001	Lagunillas	399	Bajo	2	399	145
Matehuala	0001	Matehuala	86,686	Muy Bajo	80	86,686	23,378
Matlapa	0001	Matlapa	3,723	Muy Bajo	9	3,723	1,025
	0010	Chalchocoyo	3,012	Medio	1	3,012	690
		2 Localidades			10	6,735	1,715
Mexquitic de Carmona	0001	Mexquitic de Carmona	1,567	Muy Bajo	9	1,567	371
	0071	San Marcos (San Marcos Carmona)	3,628	Muy Bajo	7	3,628	864
		2 Localidades			16	5,195	
Moctezuma	0001	Moctezuma	5,240	Muy Bajo	13	5,218	1,450
Rayón	0001	Rayón	6,240	Bajo	11	6,240	1,781
Rioverde	0001	Rioverde	58,158	Muy Bajo	44	58,158	16,099
Salinas	0001	Salinas de Hidalgo	18,586	Muy Bajo	14	18,482	4,560
San Antonio	0001	San Antonio	686	Muy Bajo	2	686	176
San Ciró de Acosta	0001	San Ciró de Acosta	7,361	Muy Bajo	23	7,361	2,176
San Luis Potosí	0001	San Luis Potosí	688,044	Muy Bajo	111	338,721	91,288
	0252	Escalerillas	5,299	Bajo	5	5,296	1,204
	0264	La Pila	7,471	Bajo	4	7,439	1,671
		3 Localidades			120	351,456	94,163
San Martín Chalchicuautla	0001	San Martín Chalchicuautla	2,672	Bajo	4	2,672	831
San Nicolás Tolentino	0001	San Nicolás Tolentino	841	Bajo	1	841	240
San Vicente Tancuayalab	0001	San Vicente Tancuayalab	6,731	Bajo	15	6,731	1,923
Santa Catarina	0001	Santa Catarina	209	Bajo	3	209	63
Santa María del Río	0001	Santa María del Río	14,340	Muy Bajo	21	14,340	3,615
Santo Domingo	0001	Santo Domingo	677	Muy Bajo	3	645	166
Soledad de Graciano S.	0026	Soledad de Graciano Sánchez	310,192	Muy Bajo	63	173,204	46,655
	0001	Rancho Nuevo	9,641	Muy Bajo	3	6,239	1,701
		2 Localidades			66	179,443	48,356
Tamasopo	0001	Tamasopo	4,599	Bajo	8	4,599	1,329
	0003	Agua Buena	3,900	Bajo	5	3,900	1,188
	0064	Tambaca	3,738	Muy Bajo	7	3,738	1,127
		3 Localidades			20	12,237	3,644
Tamazunchale	0001	Tamazunchale	24,258	Muy Bajo	30	24,258	6,663
	0033	Chapulhuacanito	3,212	Bajo	12	3,212	943
		2 Localidades			42	27,470	7,606
Tampacán	0001	Tampacán	1,703	Muy Bajo	5	1,703	493
Tampamolón Corona	0001	Tampamolón Corona	3,076	Bajo	17	3,076	868
Tamuín	0001	Tamuín	16,582	Muy Bajo	17	16,582	4,804
	0157	Nuevo Tampoán	3,437	Bajo	8	3,437	950
		2 Localidades			25	20,019	5,754
Tancanhuitz	0001	Tancanhuitz	2,698	Muy Bajo	8	2,698	770
Tanlajás	0001	Tanlajás	1,439	Bajo	5	1,439	370
Tanquián de Escobedo	0001	Tanquián de Escobedo	9,458	Muy Bajo	11	9,458	2,640
Tierra Nueva	0001	Tierra Nueva	4,960	Bajo	23	4,960	1,384
Vanegas	0001	Vanegas	2,484	Muy Bajo	1	8	8
Venado	0001	Venado	6,385	Muy Bajo	6	758	209
Villa de Arista	0002	Villa de Arista	8,464	Bajo	12	8,464	2,080
Villa de Arriaga	0001	Villa de Arriaga	6,126	Bajo	4	6,126	1,567
Villa de Guadalupe	0001	Villa de Guadalupe	981	Muy Bajo	4	981	270
Villa de la Paz	0001	Villa de la Paz	3,701	Muy Bajo	7	3,701	931
Villa de Pozos	0001	Villa de Pozos	157,897	Muy Bajo	32	75,220	20,655
	0024	Laguna de Santa Rita	13,315	Muy Bajo	3	5,226	1,269
		2 Localidades			35	80,446	21,924
Villa de Ramos	0001	Villa de Ramos	2,636	Muy Bajo	7	2,568	649
	0005	El Barril	4,818	Bajo	12	4,764	1,256
	0012	Dulce Grande	6,381	Bajo	7	6,292	1,573
	0018	Hernández	2,593	Bajo	6	2,593	754
	0028	Salitral de Carrera	3,579	Bajo	8	3,571	961
	0043	El Zacatón	6,273	Bajo	15	6,221	1,623
		6 Localidades			55	26,009	6,816
Villa de Reyes	0001	Villa de Reyes	12,017	Muy Bajo	22	11,313	2,698
	0025	Laguna de San Vicente	3,554	Bajo	4	3,526	799
	0035	Pardo	2,815	Bajo	1	2,815	603
	0043	El Rosario	3,321	Bajo	2	3,256	786
		4 Localidades			29	20,910	4,886
Villa Hidalgo	0001	Villa Hidalgo	3,087	Muy Bajo	15	3,087	867
Villa Juárez	0001	Villa Juárez	3,488	Bajo	1	840	237
Xilitla	0001	Xilitla	6,644	Muy Bajo	4	6,644	1,846
Zaragoza	0001	Villa de Zaragoza	11,425	Muy Bajo	18	11,425	2,439
Total 59 Municipios		82 Localidades	1,912,819		1,199	1,319,841	360,136
42 Municipios ZAP Rural							

FUENTE: Elaboración propia con base en; Declaratoria de Zonas de Atención Prioritaria 2026 DOF 2025, CONEVAL, Índices de Rezago Social 2020; INEGI, Censo de Población y Vivienda 2020 e ITER por AGEB 2020

Se incluyen a continuación los mapas de las 82 localidades ZAP Urbanas

ZONAS DE ATENCIÓN PRIORITARIA URBANA 2026

(Fuente: Declaratoria de las ZAP 2026 DOF 21 de Noviembre del 2025)



ESTADO SAN LUIS POTOSÍ

MUNICIPIO AHUALULCO

LOCALIDAD AHUALULCO

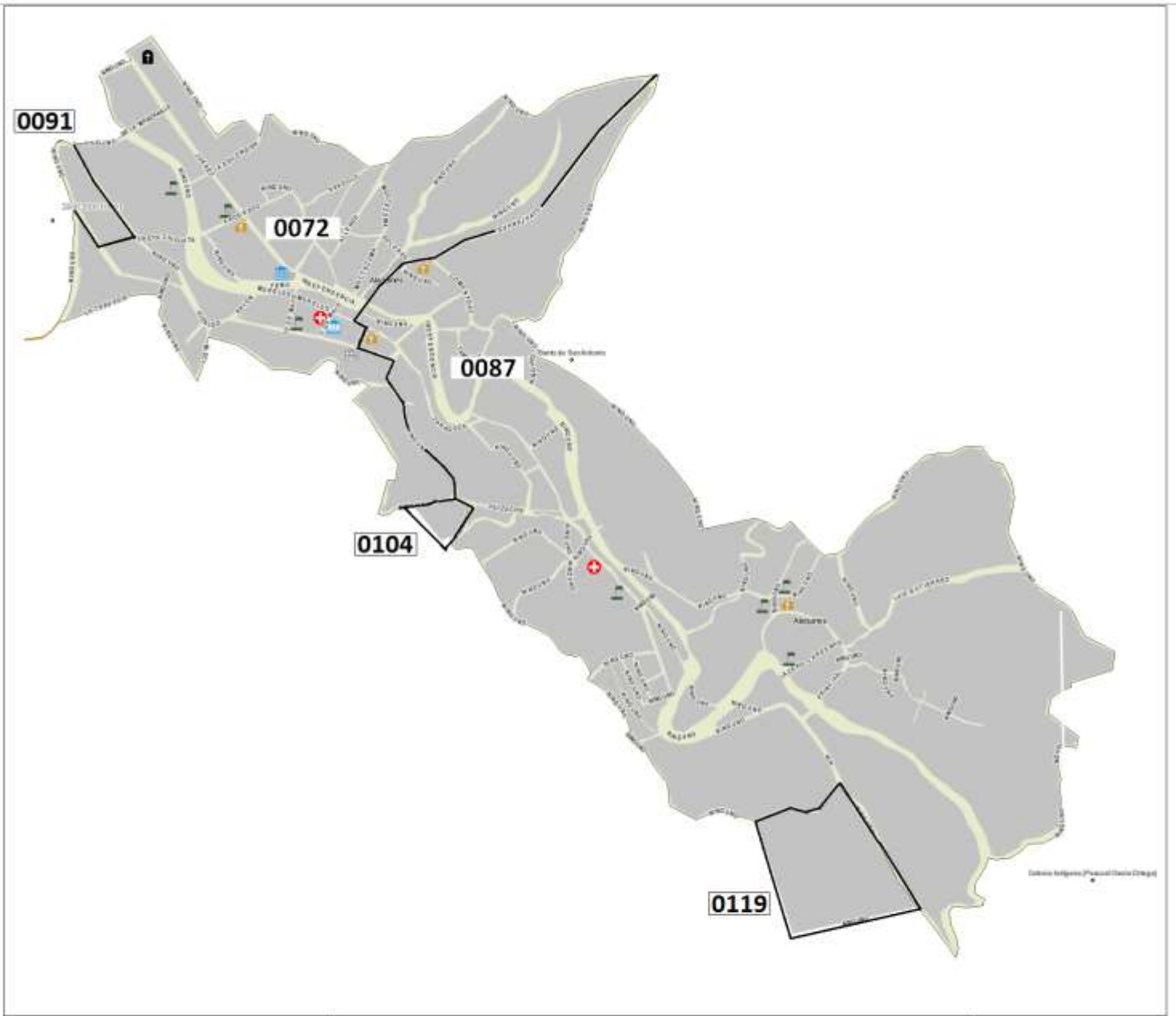
AGEB's EN ZAP URBANAS 2026

Población de la Localidad 5,249

- Instalación deportiva o recreativa
- Mercado
- Palacio de Gobierno
- Plaza
- Tanque de agua
- Templo
- Escuela
- Cementerio
- Centro de asistencia médica

ZONAS DE ATENCIÓN PRIORITARIA URBANA 2026

(Fuente: Declaratoria de las ZAP 2026 DOF 21 de Noviembre del 2025)



ESTADO **SAN LUIS POTOSÍ**

MUNICIPIO **ALQUINES**

LOCALIDAD **ALQUINES**

AGEB's EN
ZAP URBANAS 2026

Población de la
Localidad **1,177**

Área Geostatística Básica en ZAP		
AGEB	POBLACION TOTAL	VIVIENDAS PARTICULARES HABITADAS
0072	500	153
0087	668	172
0091	0	*
0104	4	*
0119	5	*
5	1,177	327

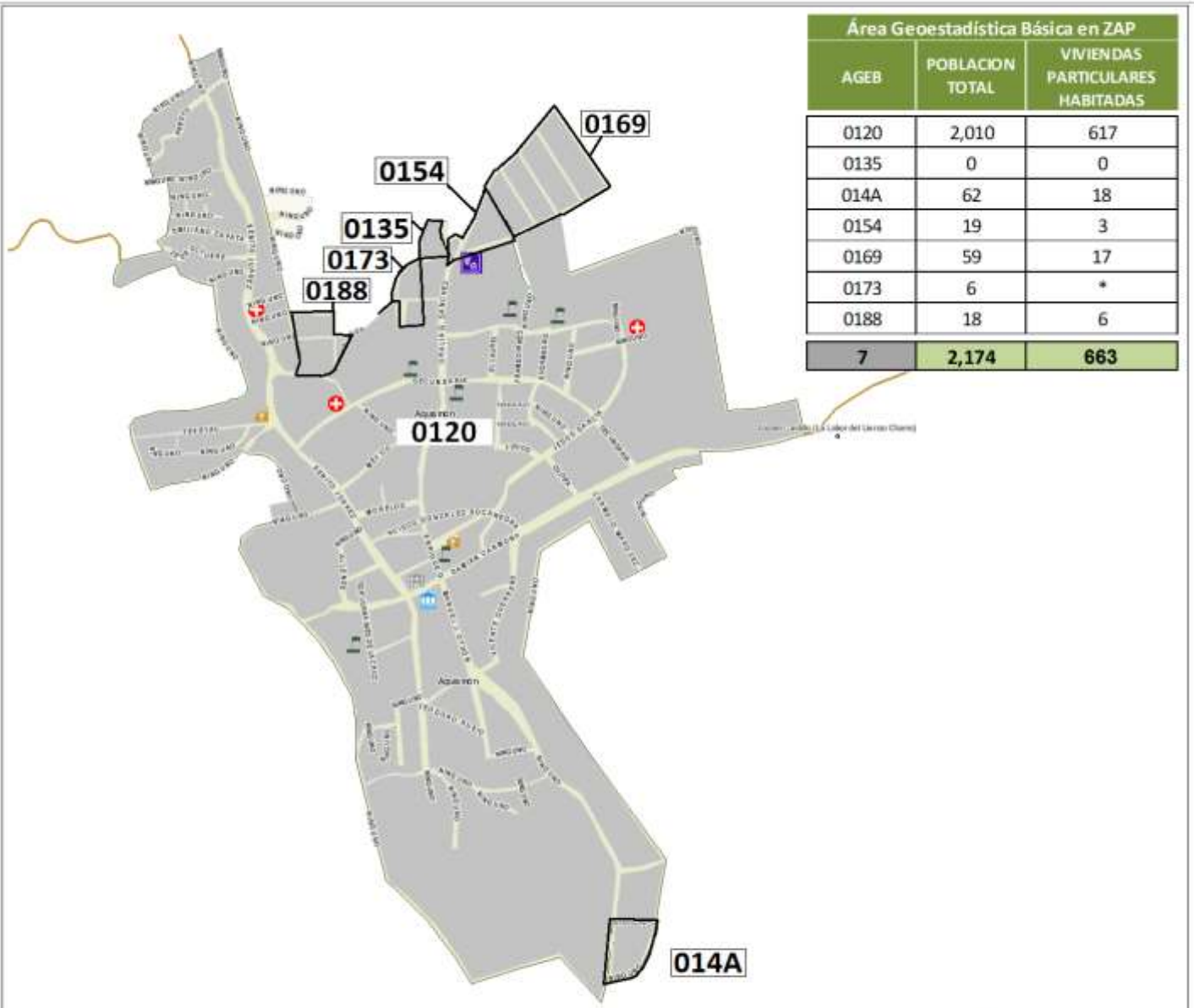
- Instalación deportiva o recreativa
- Mercado
- Palacio de Gobierno
- Plaza
- Tarifa de agua
- Tianguis
- Escuela
- Consultorio
- Centro de asistencia médica

ZONAS DE ATENCIÓN PRIORITARIA URBANA 2026

(Fuente: Declaratoria de las ZAP 2026 DOF 21 de Noviembre del 2025)



SEDESORE
SECRETARÍA DE DESARROLLO SOCIAL Y REGIONAL



<p>ESTADO SAN LUIS POTOSÍ</p> <p>MUNICIPIO AQUISMÓN</p> <p>LOCALIDAD AQUISMÓN</p>	<p>AGEB's EN ZAP URBANAS 2026</p> <p>Población de la Localidad 2,174</p>	<ul style="list-style-type: none"> Instalación deportiva o recreativa Mercado Palacio de Gobierno Plaza Tanque de agua Templo Escuela Cementerio Centro de asistencia médica
--	--	--

ZONAS DE ATENCIÓN PRIORITARIA URBANA 2026

(Fuente: Declaratoria de las ZAP 2026 DOF 21 de Noviembre del 2025)



SEDESORE
SECRETARÍA DE DESARROLLO SOCIAL Y REGIONAL



ESTADO SAN LUIS POTOSÍ
MUNICIPIO ARMADILLO DE LOS INFANTE
CIUDAD ARMADILLO DE LOS INFANTE

AGEB's EN ZAP URBANAS 2026

Población de la Localidad **307**

Área Geoestadística Básica en ZAP		
AGEB	POBLACION TOTAL	VIVIENDAS PARTICULARES HABITADAS
0081	307	103
1	307	103

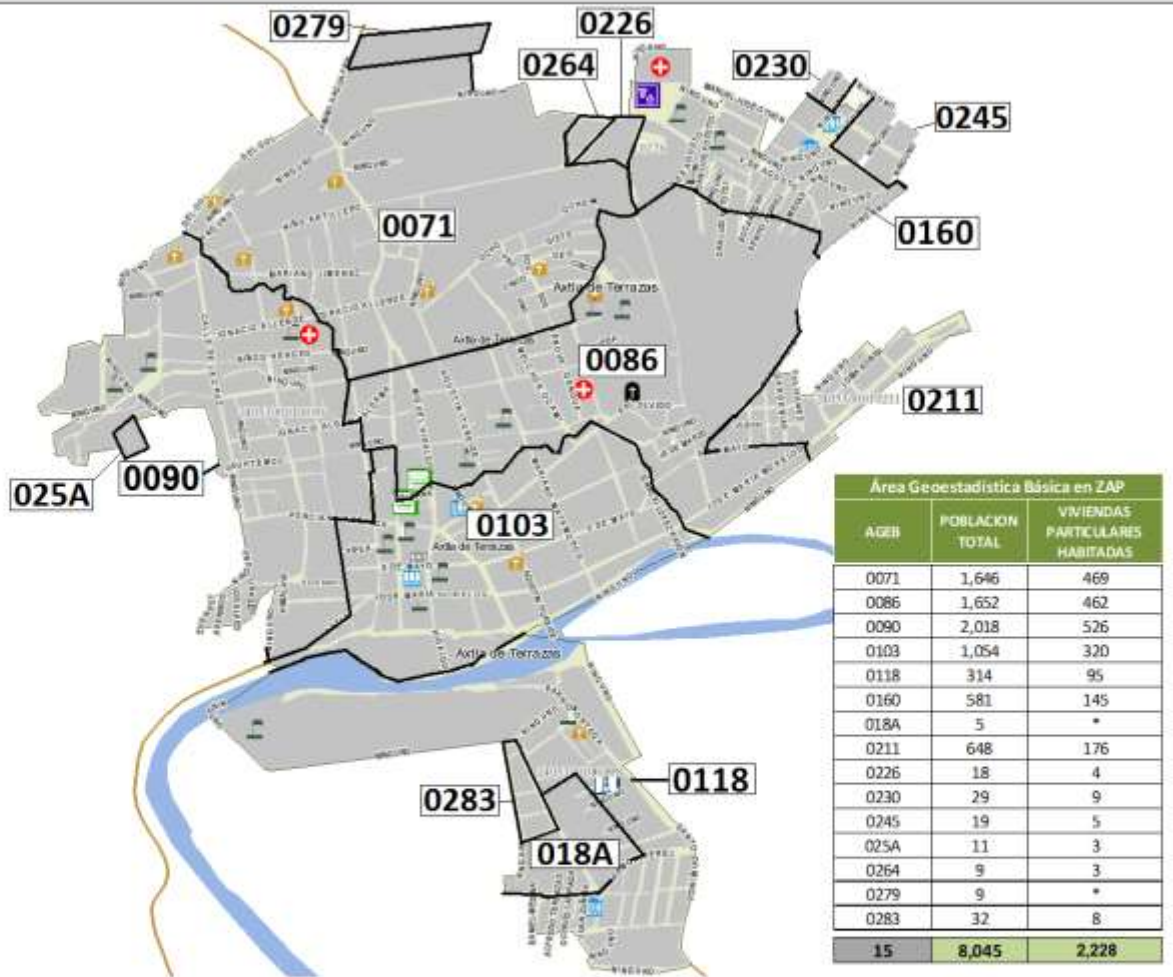
- Instalación deportiva o recreativa
- Mercado
- Palacio de Gobierno
- Plaza
- Tanque de agua
- Templo
- Escuela
- Cementerio
- Centro de asistencia medica

SECRETARÍA DE DESARROLLO SOCIAL Y REGIONAL

www.sedesore.gob.mx

ZONAS DE ATENCIÓN PRIORITARIA URBANA 2026

(Fuente: Declaratoria de las ZAP 2026 DOF 21 de Noviembre del 2025)



ESTADO **SAN LUIS POTOSÍ**
 MUNICIPIO **AXTLA DE TERRAZAS**
 LOCALIDAD **AXTLA DE TERRAZAS**

AGEB's EN
ZAP URBANAS 2026
 Población de la
 Localidad **8,045**

- Instalación deportiva o recreativa
- Mercado
- Palacio de Gobierno
- Plaza
- Tarjeta de agua
- Templo
- Escuela
- Cementerio
- Centro de asistencia médica

ZONAS DE ATENCIÓN PRIORITARIA URBANA 2026

(Fuente: Declaratoria de las ZAP 2026 DOF 21 de Noviembre del 2025)



ESTADO	SAN LUIS POTOSÍ	<p>AGEB's EN ZAP URBANAS 2026</p> <p>Población de la Localidad: 2,362</p>	Área Geoestadística Básica en ZAP																
MUNICIPIO	AXTLA DE TERRAZAS		<table border="1"> <thead> <tr> <th>AGEB</th> <th>POBLACION TOTAL</th> <th>VIVIENDAS PARTICULARES HABITADAS</th> </tr> </thead> <tbody> <tr> <td>0194</td> <td>1,175</td> <td>269</td> </tr> <tr> <td>0207</td> <td>1,304</td> <td>302</td> </tr> <tr> <td>0298</td> <td>*</td> <td>*</td> </tr> <tr> <td>3</td> <td>2,362</td> <td>630</td> </tr> </tbody> </table>	AGEB		POBLACION TOTAL	VIVIENDAS PARTICULARES HABITADAS	0194	1,175	269	0207	1,304	302	0298	*	*	3	2,362	630
AGEB	POBLACION TOTAL		VIVIENDAS PARTICULARES HABITADAS																
0194	1,175	269																	
0207	1,304	302																	
0298	*	*																	
3	2,362	630																	
LOCALIDAD	JALPILLA																		

SECRETARÍA DE DESARROLLO SOCIAL Y REGIONAL

www.sedesore.gob.mx

ZONAS DE ATENCIÓN PRIORITARIA URBANA 2026

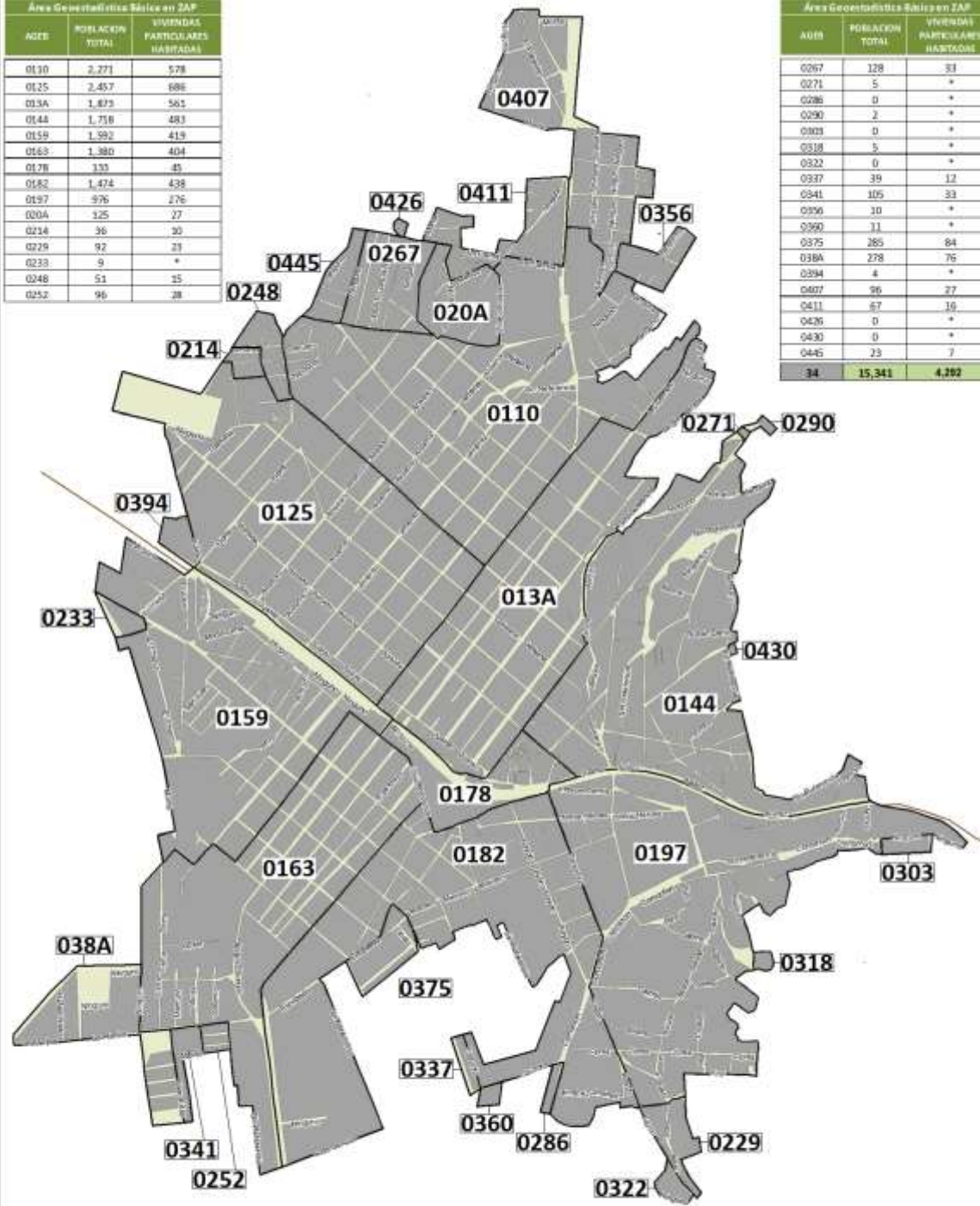
(Fuente: Declaratoria de las ZAP 2026 DOF 21 de Noviembre del 2025)



SEDESORE

Área Geostatística Básica en ZAP		
AGEB	POBLACION TOTAL	VIVIENDAS PARTICULARES HABITADAS
0130	2,271	578
0125	2,457	686
013A	1,875	561
0144	1,718	483
0159	1,592	419
0163	1,380	404
0178	133	45
0182	1,474	438
0197	976	276
020A	325	27
0214	36	30
0219	92	21
0233	9	*
0248	51	35
0252	96	28

Área Geostatística Básica en ZAP		
AGEB	POBLACION TOTAL	VIVIENDAS PARTICULARES HABITADAS
0267	128	83
0271	5	*
0286	0	*
0290	2	*
0303	0	*
0318	5	*
0322	0	*
0337	39	12
0341	105	33
0356	10	*
0360	71	*
0375	285	84
038A	278	76
0394	4	*
0407	96	27
0411	67	16
0426	0	*
0430	0	*
0445	23	7
34	15,341	4,282



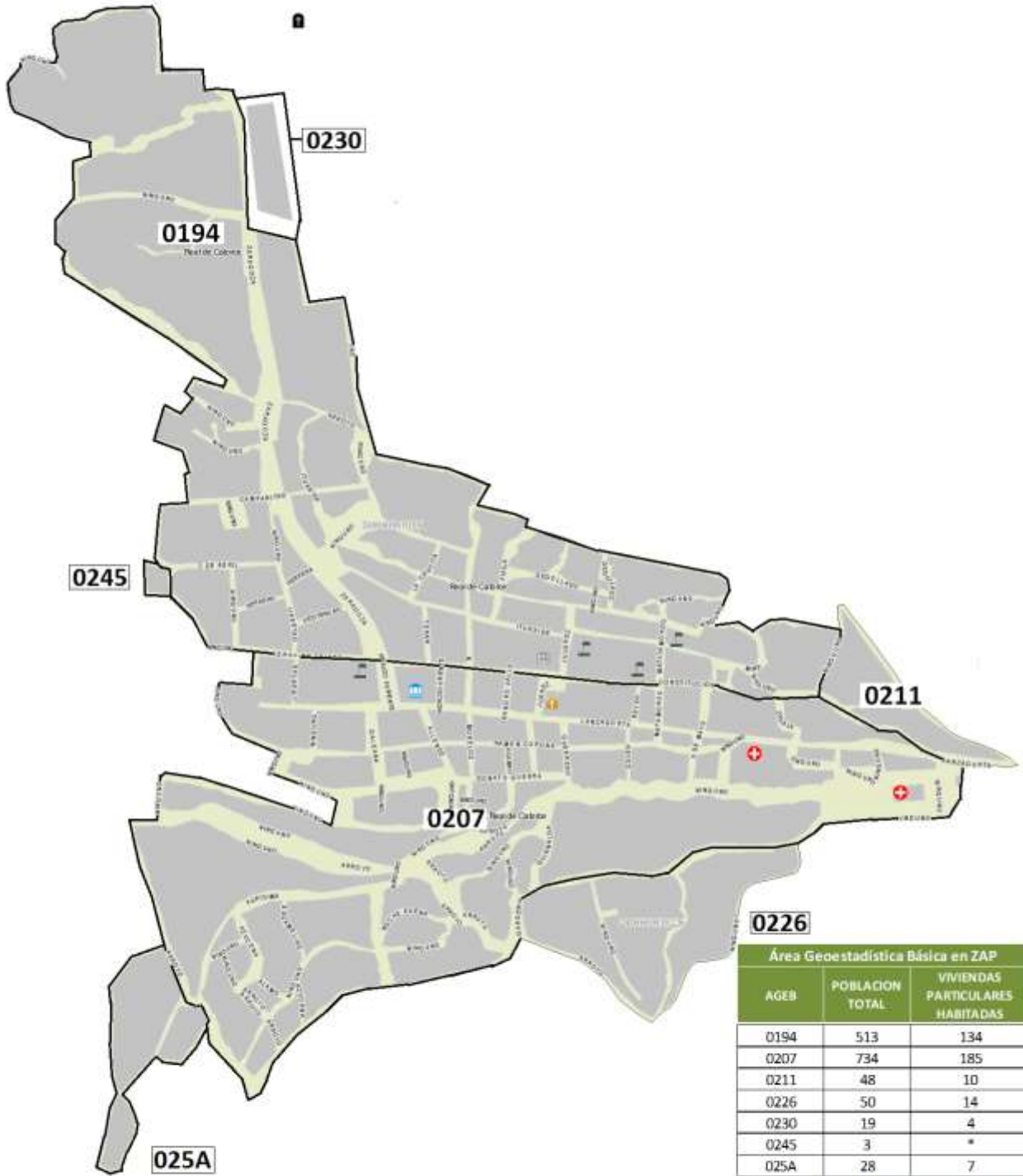
ESTADO **SAN LUIS POTOSÍ**
 MUNICIPIO **CARDENAS**
 LOCALIDAD **CARDENAS**

AGEB's EN
ZAP URBANAS 2026
 Población de la
 Localidad **15,341**

- Instalación deportiva y recreativa
- Mercado
- Palacio de Gobierno
- Plaza
- Tarjetas de agua
- Escuela
- Centro de asistencia médica

ZONAS DE ATENCIÓN PRIORITARIA URBANA 2026

(Fuente: Declaratoria de las ZAP 2026 DOF 21 de Noviembre del 2025)



Área Geostatística Básica en ZAP		
AGEB	POBLACION TOTAL	VIVIENDAS PARTICULARES HABITADAS
0194	513	134
0207	734	185
0211	48	10
0226	50	14
0230	19	4
0245	3	*
025A	28	7
7	1,395	355

ESTADO **SAN LUIS POTOSÍ**

MUNICIPIO **CATORCE**

CIUDAD **REAL DE CATORCE**

AGEB's EN
ZAP URBANAS 2026

Población de la
Localidad **1,395**

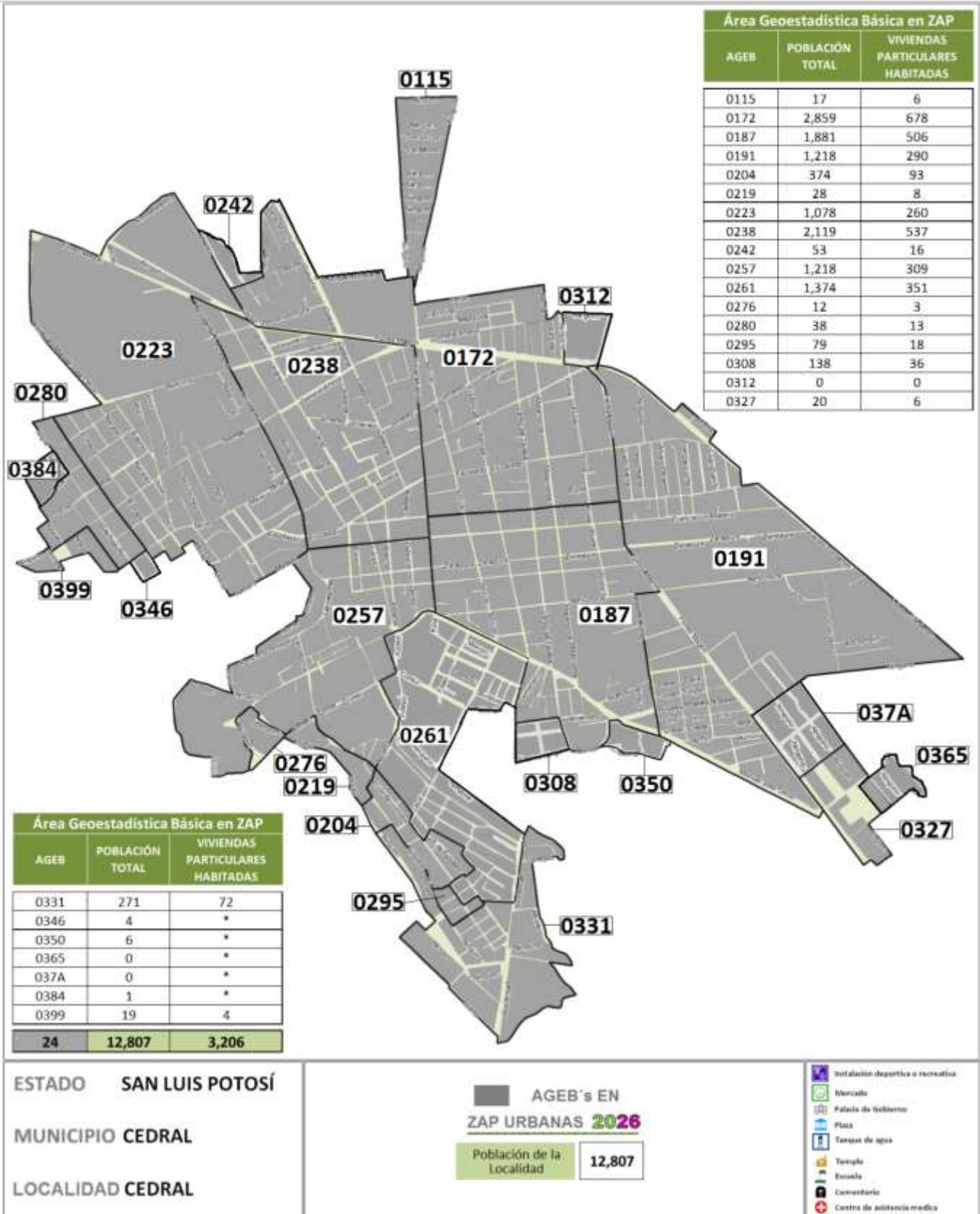
- Instalación deportiva o recreativa
- Mercado
- Palacio de Gobierno
- Plaza
- Tanque de agua
- Templo
- Escuela
- Cementerio
- Centro de asistencia médica

ZONAS DE ATENCIÓN PRIORITARIA URBANA 2026

(Fuente: Declaratoria de las ZAP 2026 DOF 21 de Noviembre del 2025)



SEDESORE
SECRETARÍA DE DESARROLLO SOCIAL Y REGIONAL

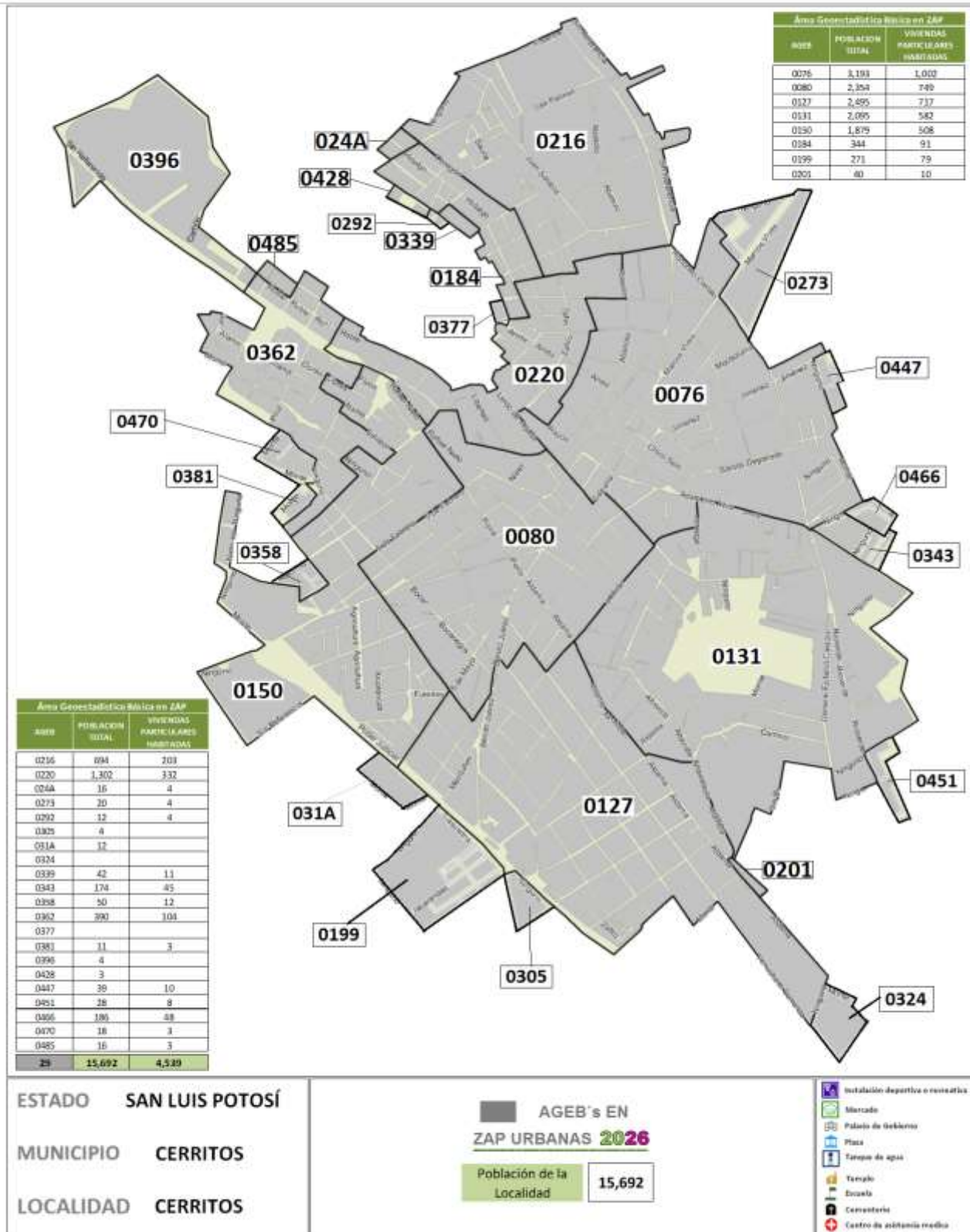


ZONAS DE ATENCIÓN PRIORITARIA URBANA 2026

(Fuente: Declaratoria de las ZAP 2026 DOF 21 de Noviembre del 2025)



SEDESORE
SECRETARÍA DE DESARROLLO SOCIAL Y REGIONAL

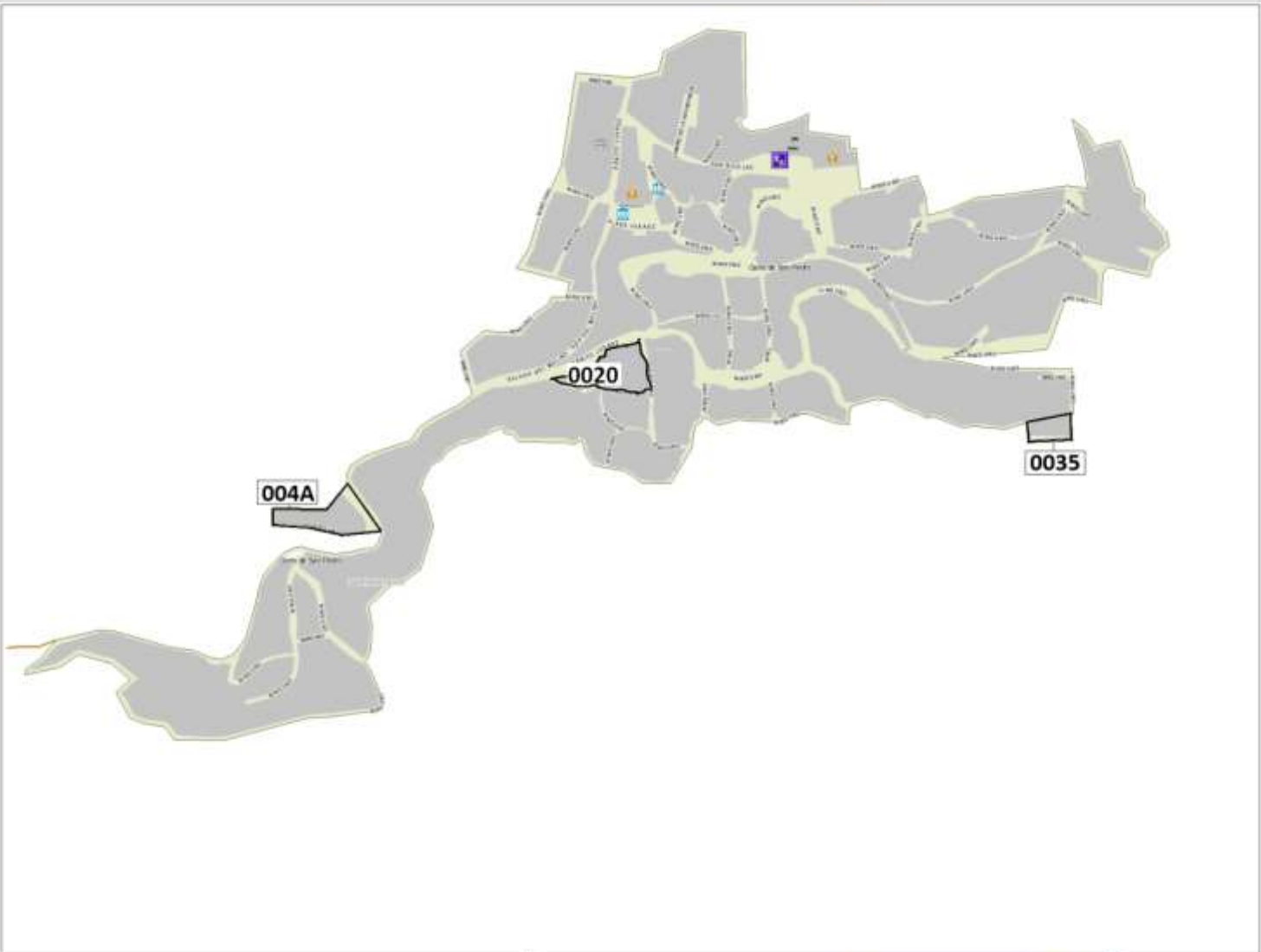


ZONAS DE ATENCIÓN PRIORITARIA URBANA 2026

(Fuente: Declaratoria de las ZAP 2026 DOF 21 de Noviembre del 2025)



SEDESORE
SECRETARÍA DE DESARROLLO SOCIAL Y REGIONAL



ESTADO SAN LUIS POTOSÍ
MUNICIPIO CERRO DE SAN PEDRO
LOCALIDAD CERRO DE SAN PEDRO

AGEB's EN ZAP URBANAS 2026
 Población de la Localidad: **97**

Área Geostatística Básica en ZAP		
AGEB	POBLACION TOTAL	VIVIENDAS PARTICULARES HABITADAS
0020	97	25
0035	0	0
004A	0	*
3	97	25

- Instalación deportiva o recreativa
- Mercado
- Palacio de Gobierno
- Plaza
- Tancas de agua
- Templo
- Escuela
- Farmacia
- Centro de atención médica

ZONAS DE ATENCIÓN PRIORITARIA URBANA 2026

(Fuente: Declaratoria de las ZAP 2026 DOF 21 de Noviembre del 2025)



SEDESORE
SECRETARÍA DE DESARROLLO SOCIAL Y REGIONAL



Área Geoestadística Básica en ZAP		
AGEB	POBLACIÓN TOTAL	VIVIENDAS PARTICULARES HABITADAS
023A	83	24
0259	1,108	313
0263	2,826	775
0278	2,536	678
0282	1,846	551
0329	22	9
0333	93	20
0348	1,597	445
0352	1,282	361
0386	781	227
0390	358	90
0403	193	52
0422	3	*
0437	40	10
0456	68	20
0460	85	19
0475	63	13
0494	36	10
0507	72	20
0511	621	174
0526	57	16
055A	18	5
22	13,788	3,832

ESTADO SAN LUIS POTOSÍ

MUNICIPIO CHARCAS

LOCALIDAD CHARCAS

AGEB's EN
ZAP URBANAS 2026

Población de la
Localidad **14,117**

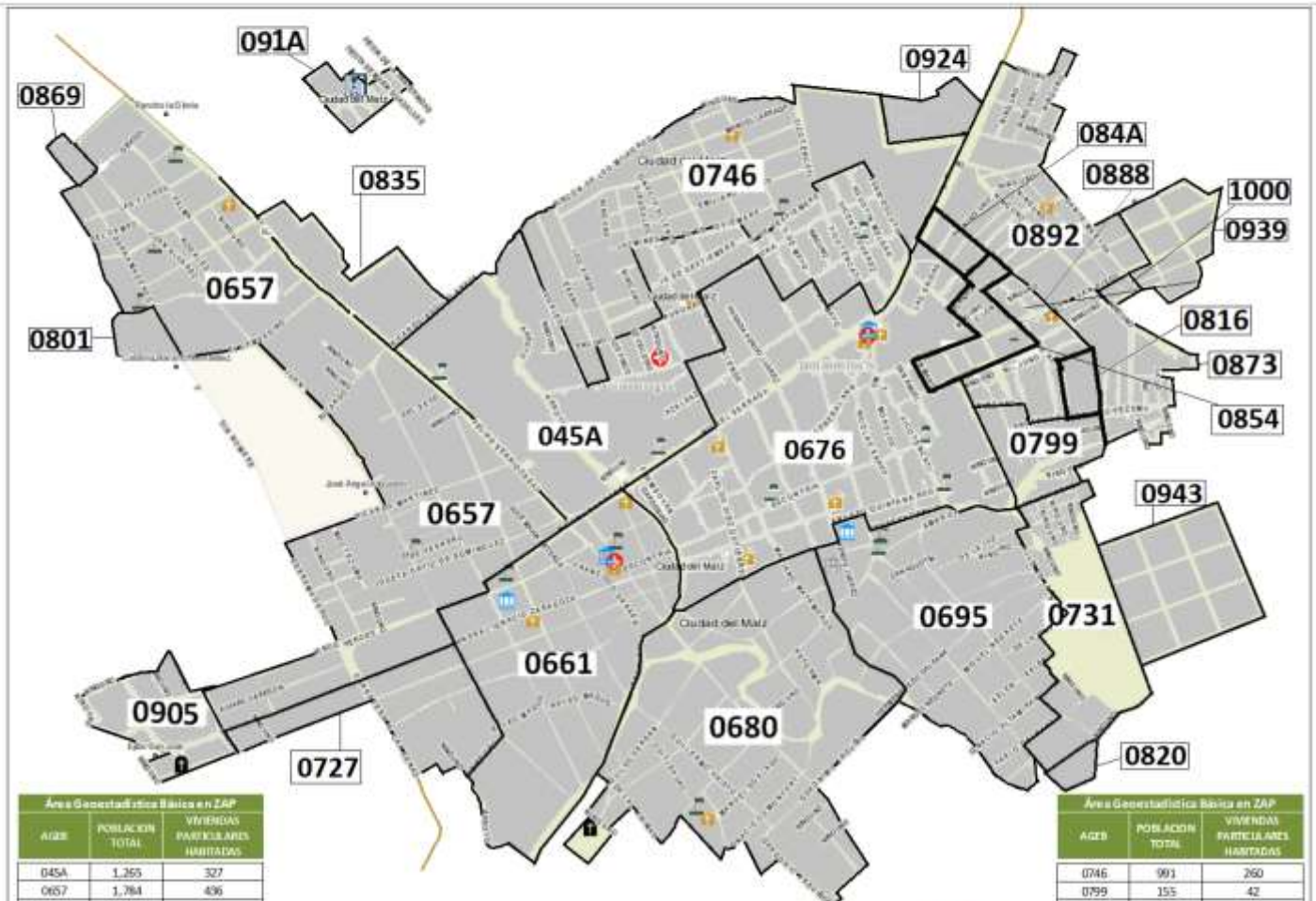
- Instalación deportiva o recreativa
- Mercado
- Palacio de Gobierno
- Plaza
- Templo de agua
- Templo
- Escuela
- Farmacia
- Centro de atención médica

ZONAS DE ATENCIÓN PRIORITARIA URBANA 2026

(Fuente: Declaratoria de las ZAP 2026 DOF 21 de Noviembre del 2025)



SEDESORE
SECRETARÍA DE DESARROLLO SOCIAL Y REGIONAL



Área Geostadística Básica en ZAP		
AGEB	POBLACION TOTAL	VIVIENDAS PARTICULARES HABITADAS
045A	1,265	327
0657	1,784	436
0661	983	257
0676	1,992	580
0680	1,042	285
0695	1,012	284
0731	184	44

Área Geostadística Básica en ZAP		
AGEB	POBLACION TOTAL	VIVIENDAS PARTICULARES HABITADAS
0746	991	260
0799	155	42
0801	44	11
0816	28	7
0854	99	25
0820	0	0
0835	5	0

AGEB's EN ZAP URBANAS 2026

Población de la Localidad **10,943**

ESTADO **SAN LUIS POTOSÍ**
MUNICIPIO **CIUDAD DEL MAIZ**
LOCALIDAD **CIUDAD DEL MAIZ**

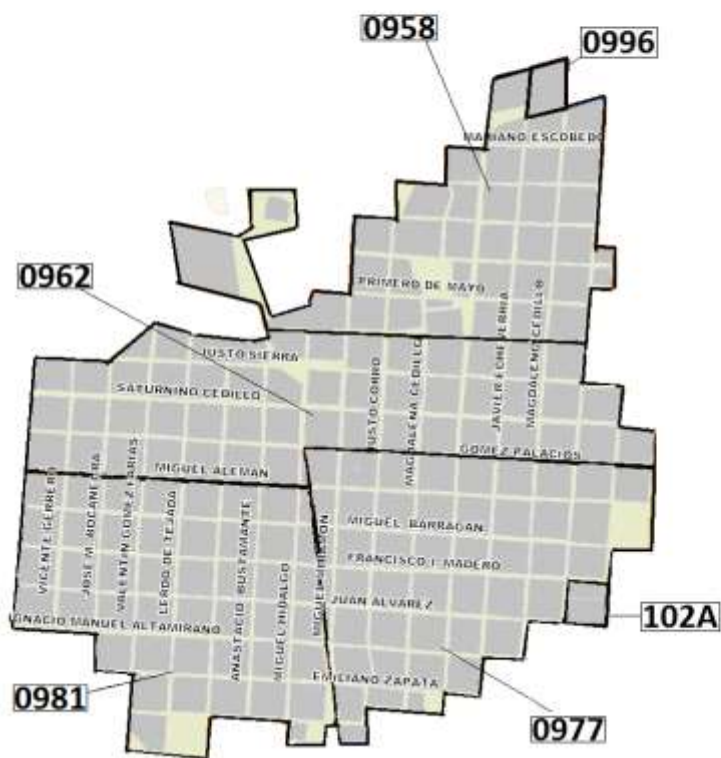
Área Geostadística Básica en ZAP		
AGEB	POBLACION TOTAL	VIVIENDAS PARTICULARES HABITADAS
084A	36	9
0873	157	38
0888	118	29
0892	378	94
0905	89	19
091A	189	58
0939	78	19

Área Geostadística Básica en ZAP		
AGEB	POBLACION TOTAL	VIVIENDAS PARTICULARES HABITADAS
0943	75	18
0924	0	0
0727	216	53
0899	8	0
1000	4	0
1015	11	0
27	10,943	2,902

- Instalación deportiva o recreativa
- Mercado
- Palacio de Gobierno
- Plaza
- Tanque de agua
- Templo
- Escuela
- Cementerio
- Centro de asistencia médica

ZONAS DE ATENCIÓN PRIORITARIA URBANA 2026

(Fuente: Declaratoria de las ZAP 2026 DOF 21 de Noviembre del 2025)



Área Geoestadística Básica en ZAP		
AGEB	POBLACION TOTAL	VIVIENDAS PARTICULARES HABITADAS
0958	556	134
0962	759	189
0977	609	198
0981	685	184
0996	0	0
102A	0	
6	2,609	705

ESTADO **SAN LUIS POTOSÍ**
 MUNICIPIO **CIUDAD DEL MAIZ**
 LOCALIDAD **PALOMAS**

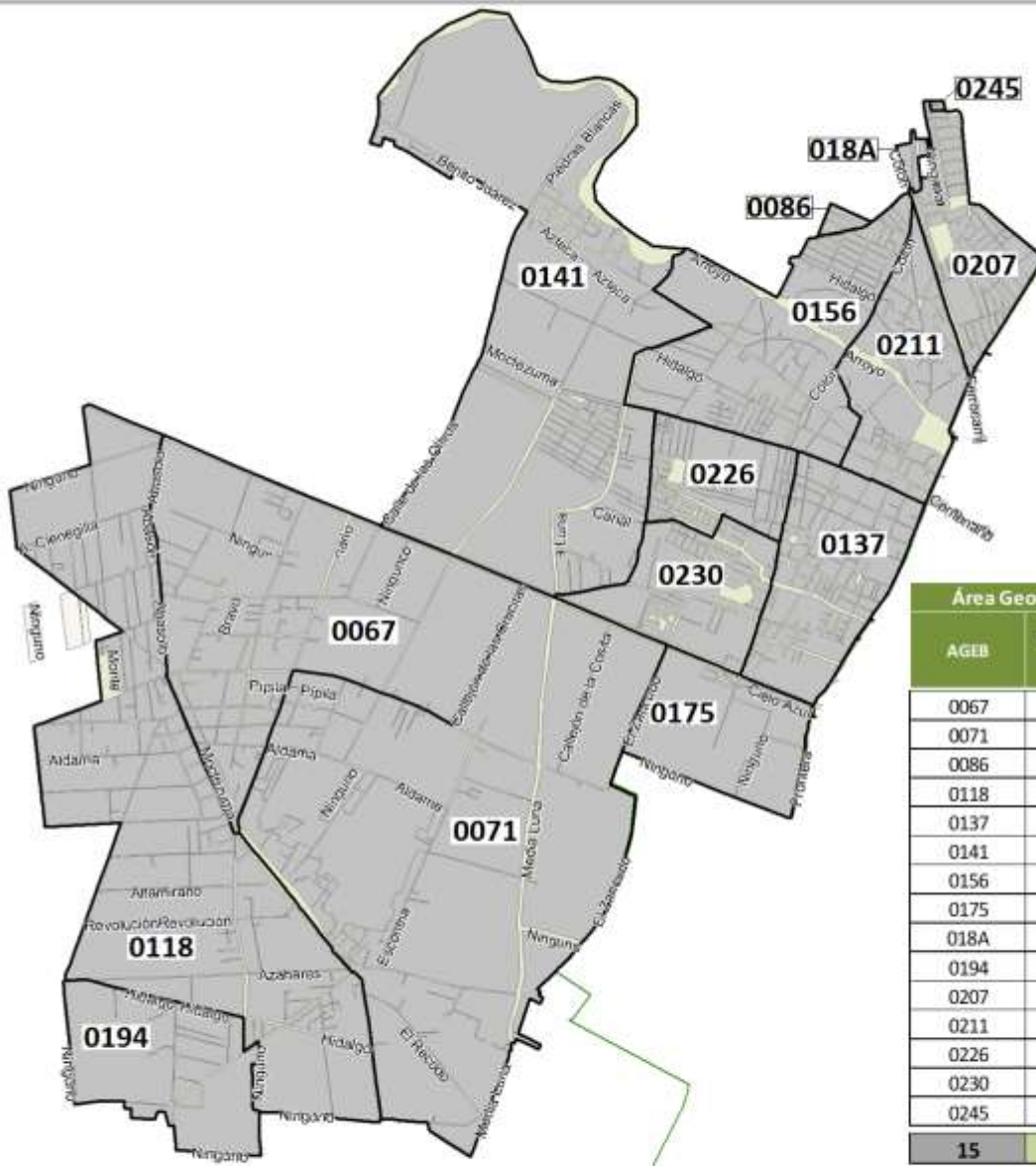
AGEB's EN
ZAP URBANAS 2026

Población de la
 Localidad **2,609**

- Instalación deportiva o recreativa
- Mercado
- Palacio de Gobierno
- Plaza
- Tanque de agua
- Templo
- Escuela
- Cementerio
- Centro de asistencia médica

ZONAS DE ATENCIÓN PRIORITARIA URBANA 2026

(Fuente: Declaratoria de las ZAP 2026 DOF 21 de Noviembre del 2025)



Área Geoestadística Básica en ZAP		
AGEB	POBLACION TOTAL	VIVIENDAS PARTICULARES HABITADAS
0067	5,606	1,437
0071	3,665	975
0086	25	8
0118	5,563	1,354
0137	4,055	1,122
0141	2,819	753
0156	3,993	1,035
0175	141	38
018A	111	31
0194	689	163
0207	2,279	538
0211	2,310	587
0226	2,683	739
0230	2,292	644
0245	44	10
15	36,275	9,434

ESTADO **SAN LUIS POTOSÍ**
 MUNICIPIO CIUDAD FERNÁNDEZ
 LOCALIDAD **CIUDAD FERNÁNDEZ**

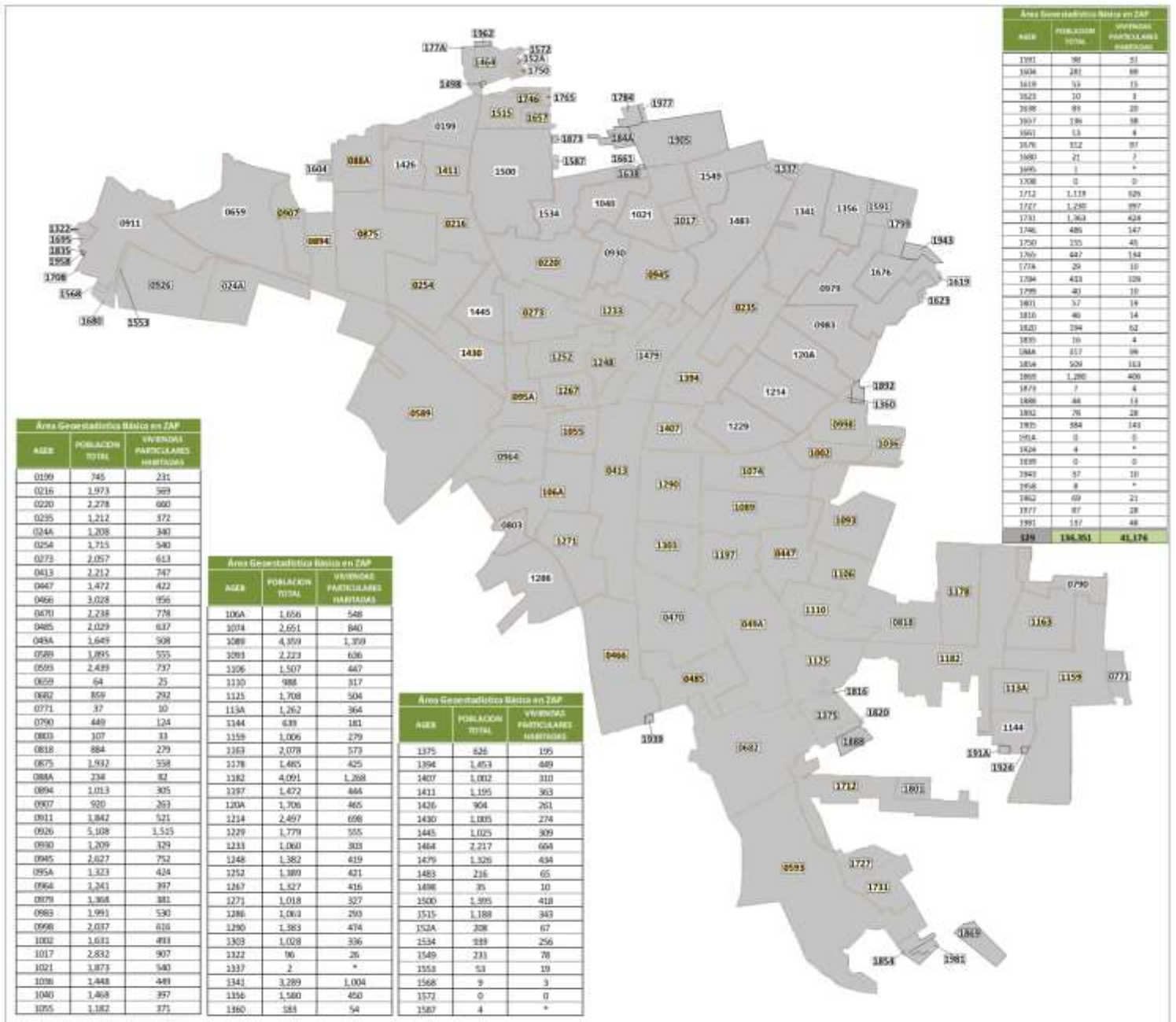
AGEB's EN ZAP URBANAS 2026

Población de la Localidad **36,275**

- Instalación deportiva o recreativa
- Mercado
- Palacio de Gobierno
- Plaza
- Tanque de agua
- Tienda
- Escuela
- Farmacia
- Centro de atención médica

ZONAS DE ATENCIÓN PRIORITARIA URBANA 2026

(Fuente: Declaratoria de las ZAP 2026 DOF 21 de Noviembre del 2025)



ESTADO **SAN LUIS POTOSI**
 MUNICIPIO **CIUDAD VALLES**
 LOCALIDAD **CIUDAD VALLES**

AGEB's EN ZAP URBANAS 2026

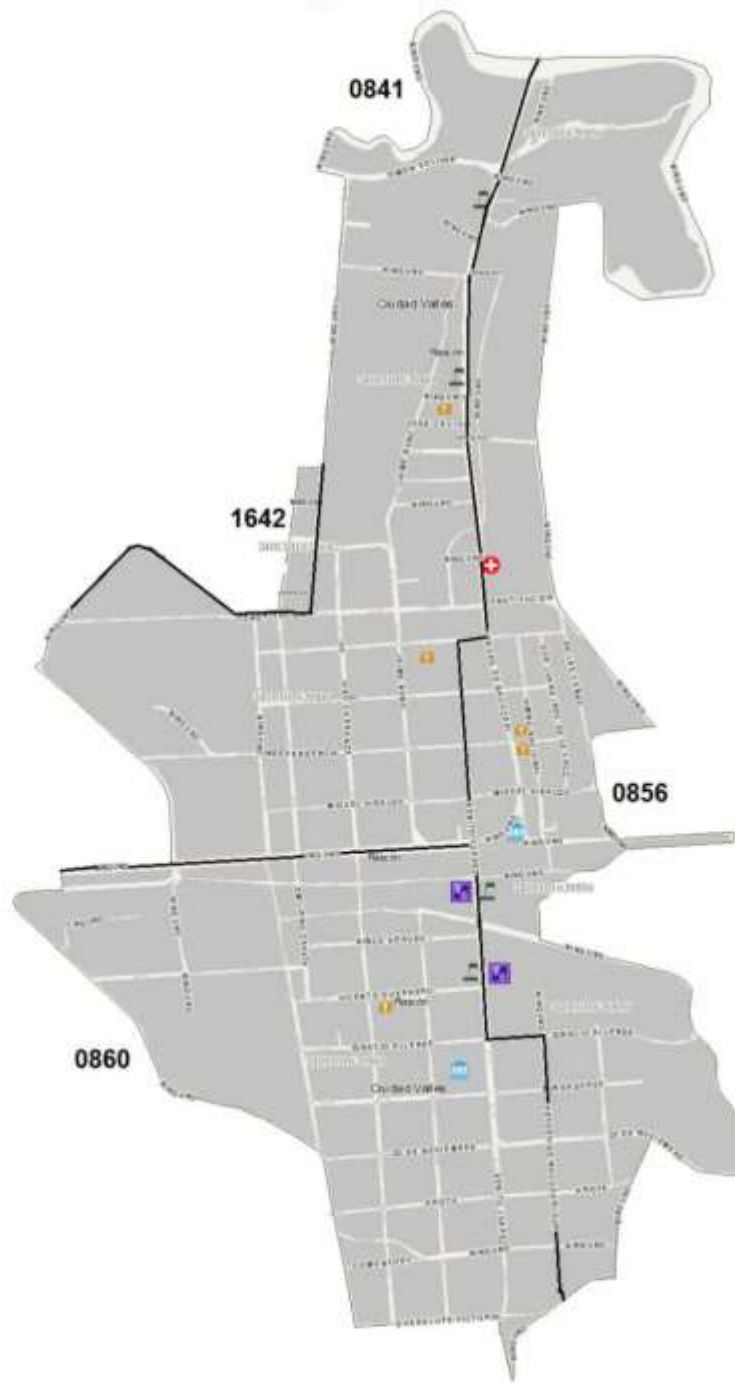
Población de la Localidad **136,351**

Área Geostatística Básica en ZAP

AGEB	POBLACION TOTAL	VIVIENDAS PARTICULARES HABITADAS
129	136,351	41,176

ZONAS DE ATENCIÓN PRIORITARIA URBANA 2026

(Fuente: Declaratoria de las ZAP 2026 DOF 21 de Noviembre del 2025)



ESTADO SAN LUIS POTOSÍ

MUNICIPIO CIUDAD VALLES

LOCALIDAD RASCÓN

AGEB's EN
ZAP URBANAS 2026

Población de la
Localidad **2,292**

Área Geoestadística Básica en ZAP		
AGEB	POBLACION TOTAL	VIVIENDAS PARTICULARES HABITADAS
0841	709	202
0856	765	207
0860	978	269
1642	17	4
4	2,292	689

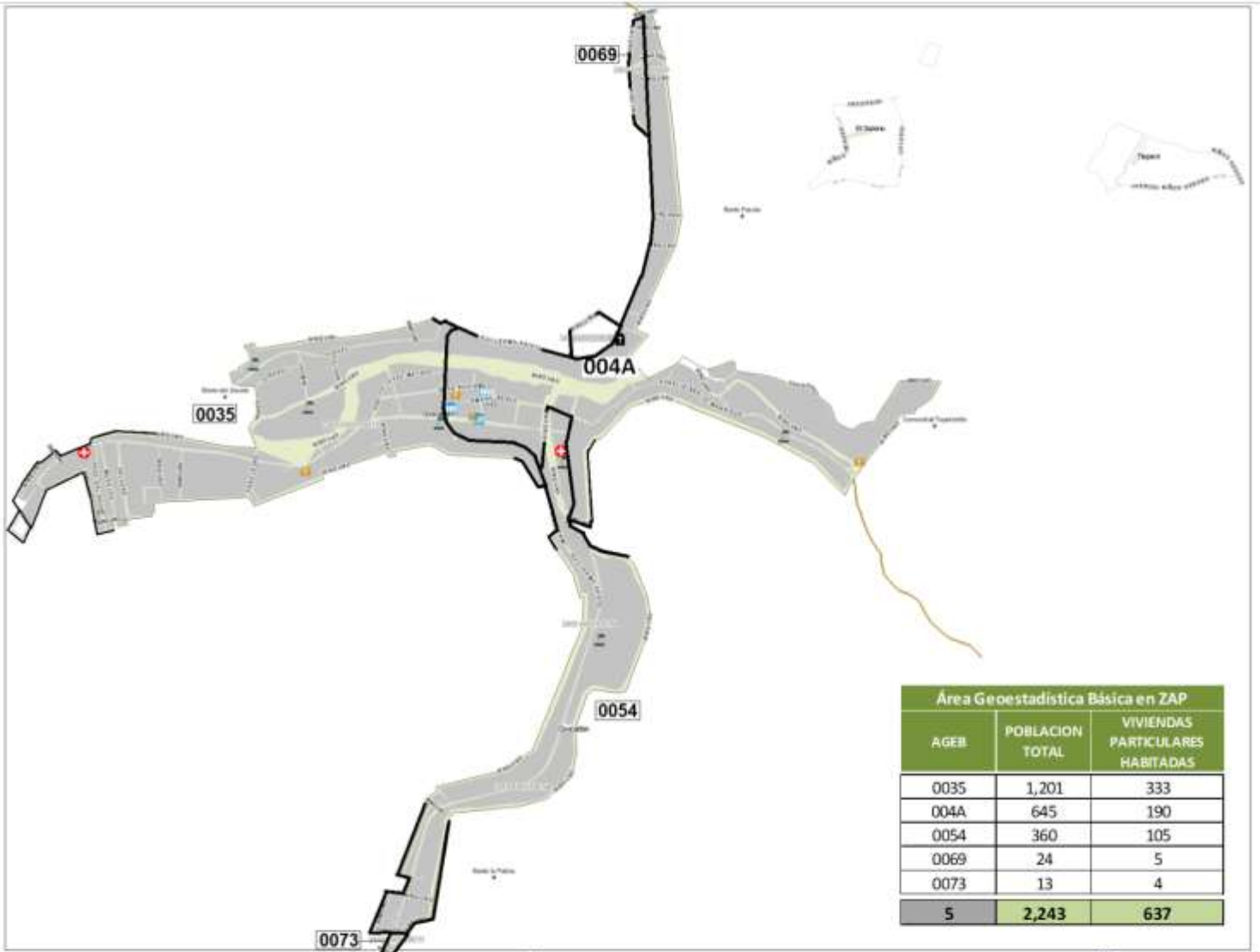
- Instalación deportiva o recreativa
- Mercado
- Palacio de Gobierno
- Plaza
- Tanque de agua
- Escuela
- Templo
- Centro social
- Centro de asistencia médica

ZONAS DE ATENCIÓN PRIORITARIA URBANA 2026

(Fuente: Declaratoria de las ZAP 2026 DOF 21 de Noviembre del 2025)



SEDESORE
SECRETARÍA DE DESARROLLO SOCIAL Y REGIONAL



Área Geoestadística Básica en ZAP		
AGEB	POBLACION TOTAL	VIVIENDAS PARTICULARES HABITADAS
0035	1,201	333
004A	645	190
0054	360	105
0069	24	5
0073	13	4
5	2,243	637

ESTADO **SAN LUIS POTOSI**
 MUNICIPIO **COXCATLÁN**
 CIUDAD **COXCATLÁN**

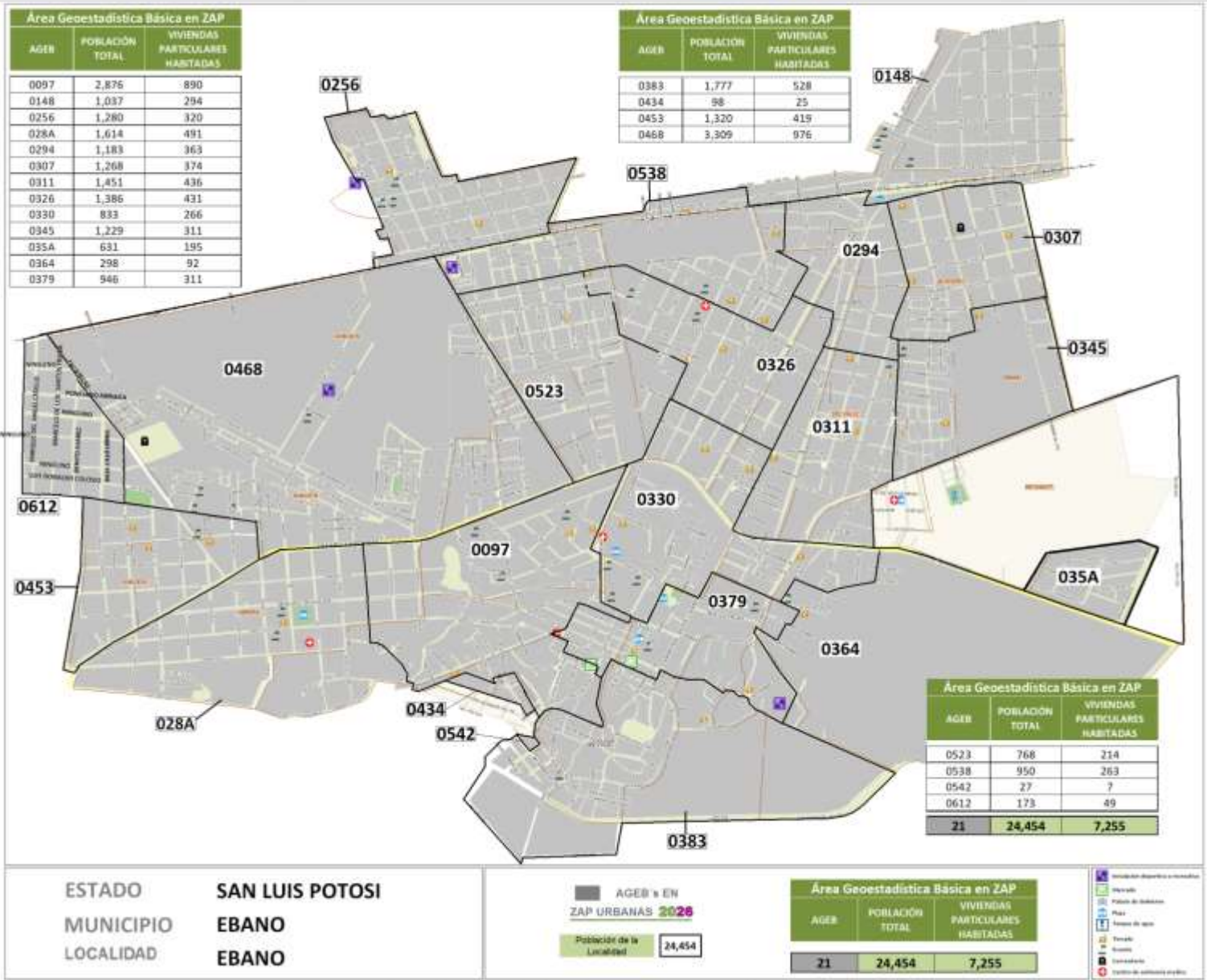
AGEB's EN ZAP URBANAS 2026
 Población de la Localidad **2,243**

- Instalación deportiva o recreativa
- Almacén
- Palacio de Gobierno
- Plaza
- Tanque de agua
- Templo
- Buscadero
- Comedor
- Centro de atención médica

ZONAS DE ATENCIÓN PRIORITARIA URBANA 2026

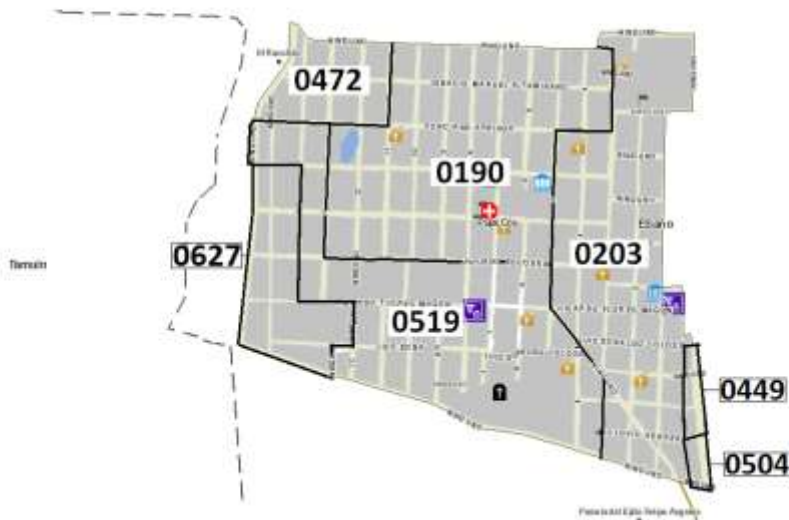


(Fuente: Declaratoria de las ZAP 2026 DOF 21 de Noviembre del 2025)



ZONAS DE ATENCIÓN PRIORITARIA URBANA 2026

(Fuente: Declaratoria de las ZAP 2026 DOF 21 de Noviembre del 2025)



Área Geoestadística Básica en ZAP		
AGEB	POBLACION TOTAL	VIVIENDAS PARTICULARES HABITADAS
0190	1,644	426
0203	1,315	361
0449	41	9
0472	203	48
0504	27	8
0519	389	97
0627	102	23
7	3,721	972

ESTADO SAN LUIS POTOSÍ

MUNICIPIO EBANO

LOCALIDAD PUJAL COY

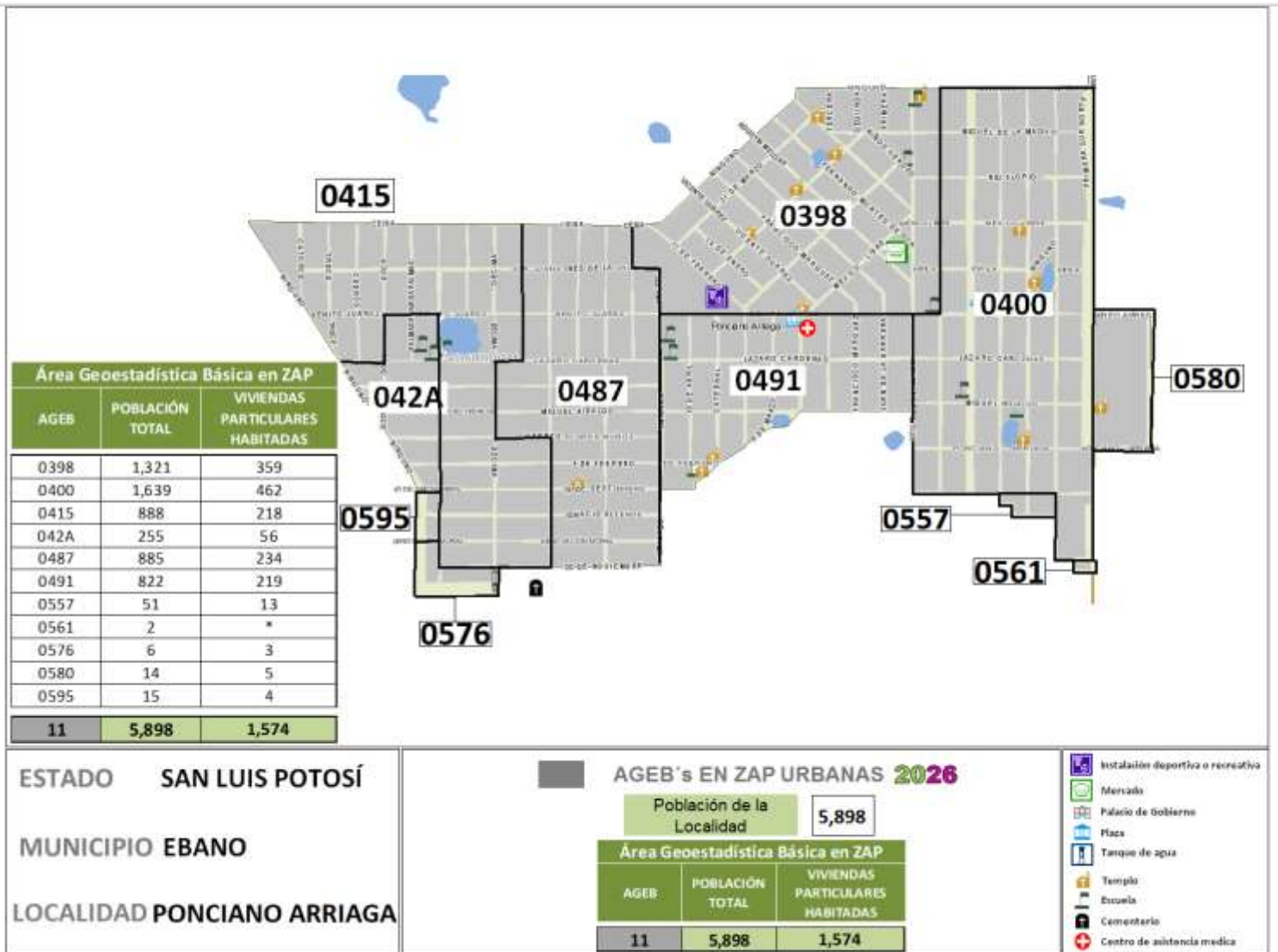
AGEB's EN ZAP URBANAS 2026

Población de la Localidad **3,721**

- Instalación deportiva o recreativa
- Mercado
- Palacio de Gobierno
- Plaza
- Tanque de agua
- Templo
- Escuela
- Cementerio
- Centro de atención médica

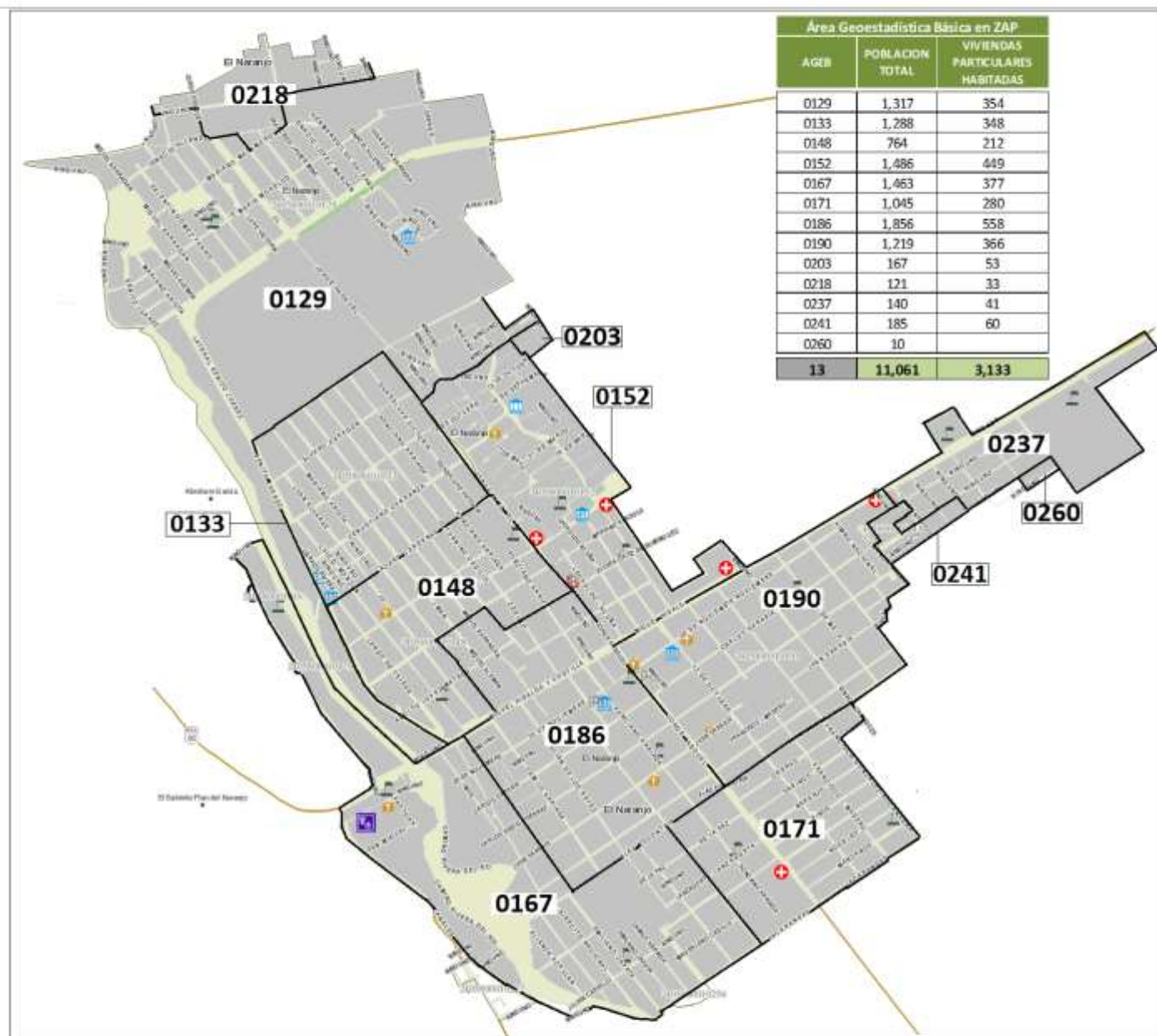
ZONAS DE ATENCIÓN PRIORITARIA URBANA 2026

(Fuente: Declaratoria de las ZAP 2026 DOF 21 de Noviembre del 2025)



ZONAS DE ATENCIÓN PRIORITARIA URBANA 2026

(Fuente: Declaratoria de las ZAP 2026 DOF 21 de Noviembre del 2025)



ESTADO **SAN LUIS POTOSÍ**

MUNICIPIO **EL NARANJO**

LOCALIDAD **EL NARANJO**

■ **AGEB's EN ZAP URBANAS 2026**

Población de la Localidad **11,061**

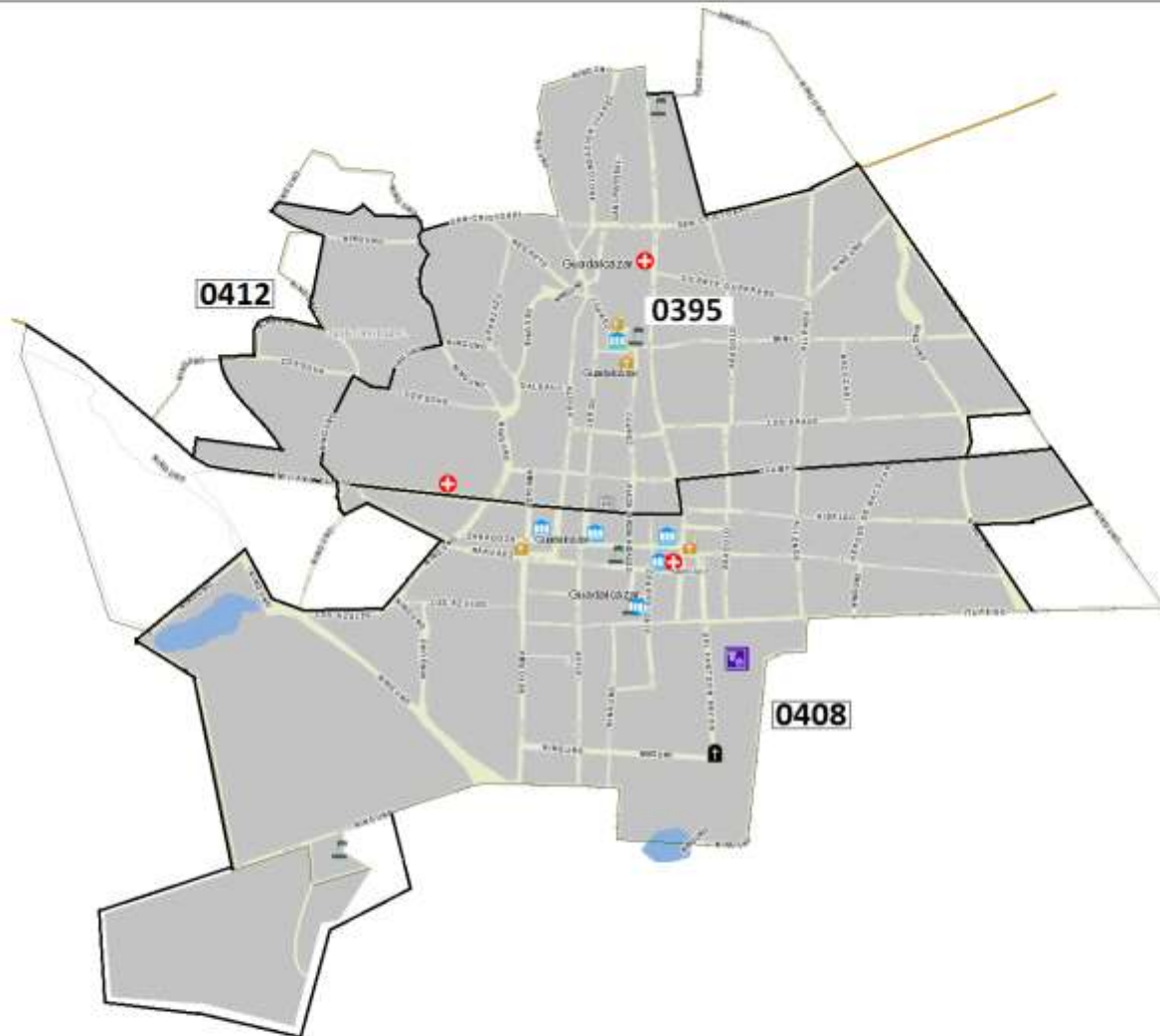
- Instalación deportiva o recreativa
- Mercado
- Palacio de gobierno
- Plaza
- Tanque de agua
- Templo
- Escuela
- Cementerio
- Centro de atención médica

ZONAS DE ATENCIÓN PRIORITARIA URBANA 2026

(Fuente: Declaratoria de las ZAP 2026 DOF 21 de Noviembre del 2025)



SEDESORE
SECRETARÍA DE DESARROLLO SOCIAL Y REGIONAL

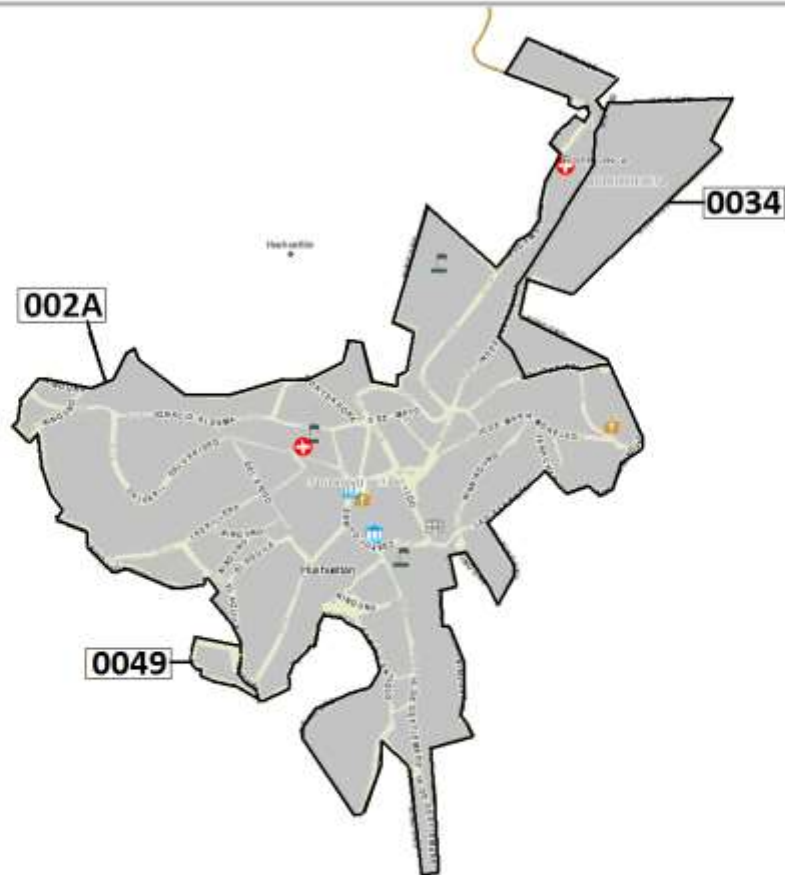


ESTADO	SAN LUIS POTOSÍ	
MUNICIPIO	GUADALCAZAR	
LOCALIDAD	GUADALCAZAR	
	AGEB's EN ZAP URBANAS 2026	
	Población de la Localidad	1,211
	Área Geostatística Básica en ZAP	
	AGEB	POBLACION TOTAL
		VIVIENDAS PARTICULARES HABITADAS
	0395	739
	0408	470
	0412	2
	3	1,211
		378

- Instalación deportiva o recreativa
- Mercado
- Palacio de Gobierno
- Plaza
- Tanque de agua
- Templo
- Escuela
- Cementerio
- Centro de asistencia médica

ZONAS DE ATENCIÓN PRIORITARIA URBANA 2026

(Fuente: Declaratoria de las ZAP 2026 DOF 21 de Noviembre del 2025)



ESTADO **SAN LUIS POTOSÍ**

MUNICIPIO **HUEHUETLÁN**

LOCALIDAD **HUEHUETLÁN**

AGEB's EN ZAP URBANAS 2026

Población de la Localidad **551**

Área Geoestadística Básica en ZAP

AGEB	POBLACION TOTAL	VIVIENDAS PARTICULARES HABITADAS
002A	511	146
0034	40	12
0049	0	0
3	551	158

- Instalación deportiva o recreativa
- Mercado
- Palacio de Gobierno
- Plaza
- Tanque de agua
- Templo
- Escuela
- Cementerio
- Centro de asistencia médica

SECRETARÍA DE DESARROLLO SOCIAL Y REGIONAL

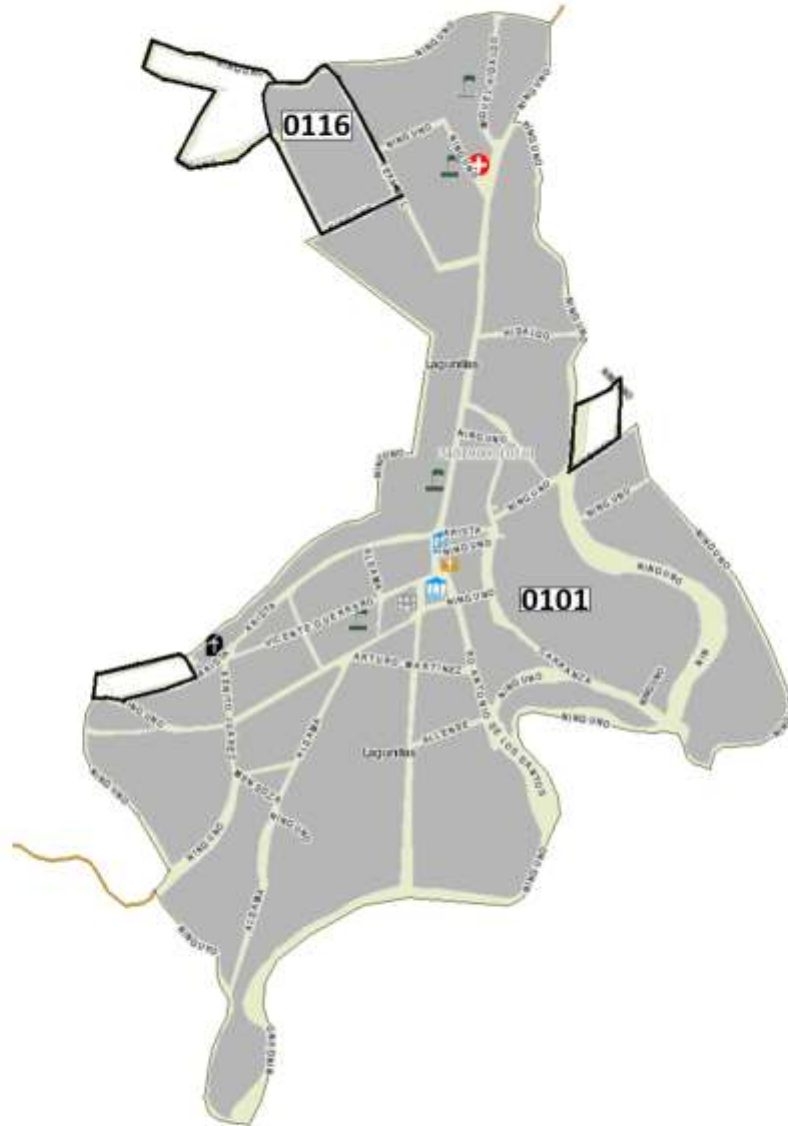
www.sedesore.gob.mx

ZONAS DE ATENCIÓN PRIORITARIA URBANA 2026

(Fuente: Declaratoria de las ZAP 2026 DOF 21 de Noviembre del 2025)



SEDESORE
SECRETARÍA DE DESARROLLO SOCIAL Y REGIONAL



ESTADO **SAN LUIS POTOSÍ**

MUNICIPIO **LAGUNILLAS**

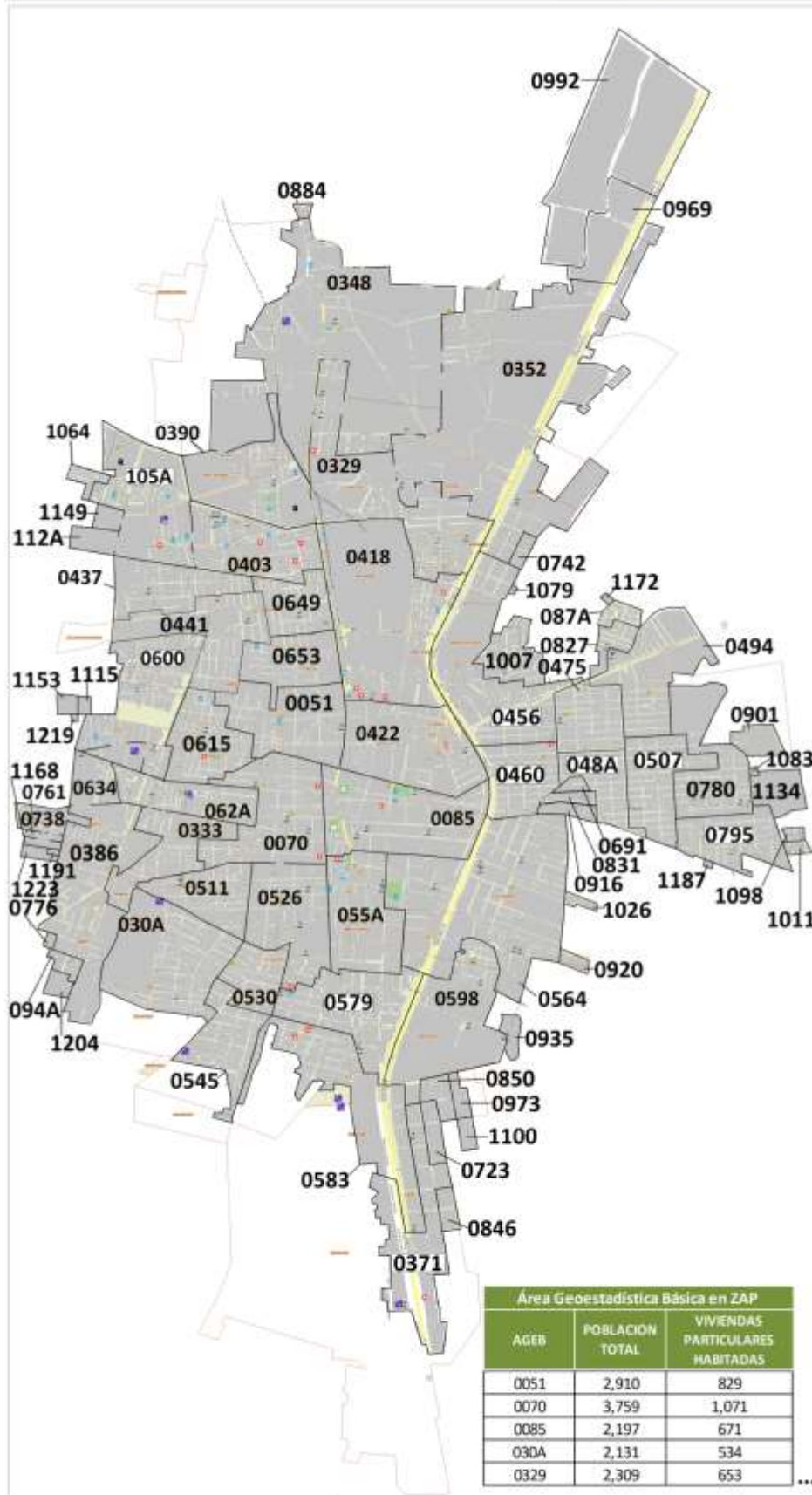
LOCALIDAD **LAGUNILLAS**

AGEB's EN
ZAP URBANAS 2026

Población de la
Localidad **399**

Área Geostatística Básica en ZAP		
AGEB	POBLACION TOTAL	VIVIENDAS PARTICULARES HABITADAS
0101	389	141
0116	10	4
2	399	145

- Instalación deportiva o recreativa
- Mercado
- Palacio de Gobierno
- Plaza
- Tanque de agua
- Templo
- Escuela
- Cementerio
- Centro de asistencia medica



ESTADO SAN LUIS POTOSÍ
 MUNICIPIO MATEHUALA
 CIUDAD MATEHUALA

AGEB's EN ZAP URBANAS 2026

Población de la Localidad: 86,686

Área Geoestadística Básica en ZAP		
AGEB	POBLACION TOTAL	VIVIENDAS PARTICULARES HABITADAS
NO	86,686	23,178

ZONAS DE ATENCIÓN PRIORITARIA URBANA 2026

(Fuente: Declaratoria de las ZAP 2026 DOF 21 de Noviembre del 2025)



Área Geoestadística Básica en ZAP		
AGEB	POBLACION TOTAL	VIVIENDAS PARTICULARES HABITADAS
0333	1,949	505
0348	1,326	346
0352	471	122
0371	448	109
0386	2,679	718
0390	3,214	938
0403	2,189	636
0418	2,441	706
0422	2,291	698
0437	1,228	309
0441	2,269	560
0456	1,432	408
0460	1,426	381
0475	1,346	338
048A	1,223	293
0494	705	176
0507	1,452	339
0511	1,761	480
0526	2,570	706
0530	951	238
0545	1,146	280
055A	2,421	704
0564	3,491	890
0579	1,478	394
0583	1,362	353
0598	2,901	847
0600	4,741	1,234
0615	2,876	705
062A	2,702	747
0634	1,521	393
0649	1,547	438
0653	1,972	529
0691	179	30
0723	55	13
0738	820	230
0742	37	8
0761	200	60
0776	18	4

Área Geoestadística Básica en ZAP		
AGEB	POBLACION TOTAL	VIVIENDAS PARTICULARES HABITADAS
0780	593	142
0795	1,220	281
0827	1,072	253
0831	159	40
0846	12	*
0850	23	6
087A	734	169
0884	4	*
0901	0	*
0916	47	13
0920	6	*
0935	32	7
094A	62	16
0969	58	13
0973	7	3
0992	14	3
1007	372	87
1011	156	35
1026	40	11
105A	3,041	885
1064	488	135
1079	0	*
1083	8	*
1098	116	30
1100	11	3
1115	211	54
112A	467	134
1134	139	31
1149	333	90
1153	338	92
1168	225	66
1172	14	3
1187	10	*
1191	82	22
1204	20	7
1219	4	*
1223	424	115
80	86,686	23,378

ESTADO **SAN LUIS POTOSÍ**
 MUNICIPIO **MATEHUALA**
 CIUDAD **MATEHUALA**



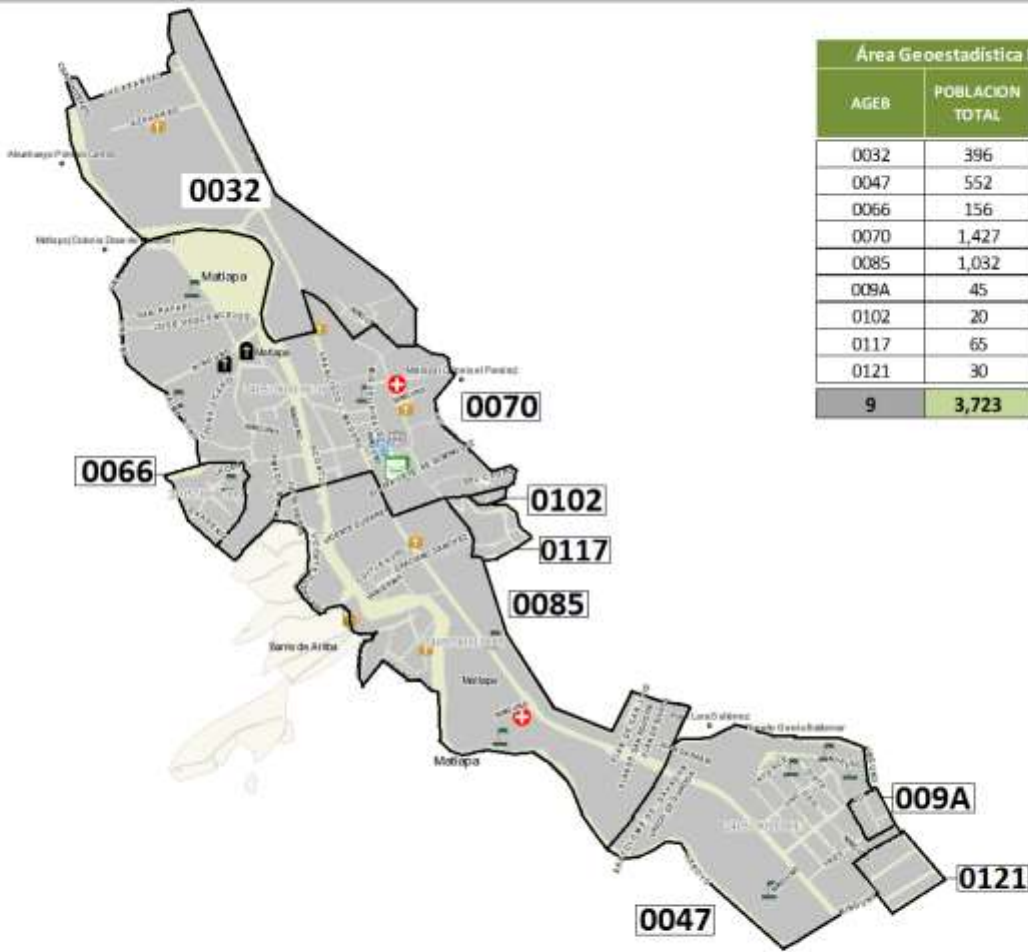
- Instalación deportiva o recreativa
- Mercado
- Palacio de gobierno
- Plaza
- Tapan de agua
- Tren
- Escuela
- Farmacia
- Centro de atención médica

ZONAS DE ATENCIÓN PRIORITARIA URBANA 2026

(Fuente: Declaratoria de las ZAP 2026 DOF 21 de Noviembre del 2025)



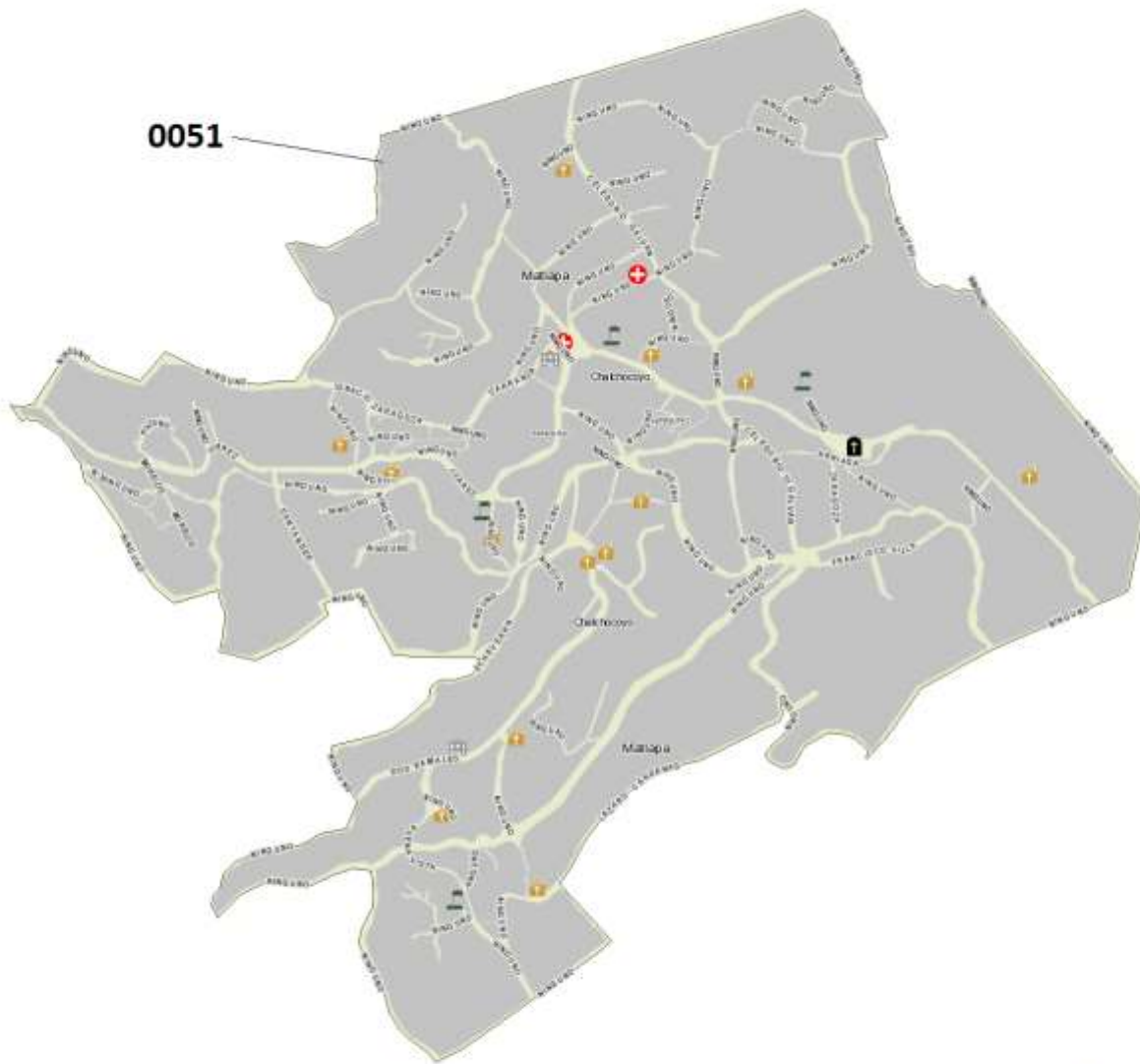
Área Geoestadística Básica en ZAP		
AGEB	POBLACION TOTAL	VIVIENDAS PARTICULARES HABITADAS
0032	396	105
0047	552	142
0066	156	39
0070	1,427	421
0085	1,032	279
009A	45	10
0102	20	6
0117	65	16
0121	30	7
9	3,723	1,025



ESTADO	SAN LUIS POTOSÍ	<p>AGEB's EN ZAP URBANAS 2026</p> <p>Población de la Localidad 3,723</p> <ul style="list-style-type: none"> Instalación deportiva o recreativa Mercado Palacio de Gobierno Plaza Tanque de agua Templo Escuela Cementerio Centro de asistencia médica
MUNICIPIO	MATLAPA	
LOCALIDAD	MATLAPA	

ZONAS DE ATENCIÓN PRIORITARIA URBANA 2026

(Fuente: Declaratoria de las ZAP 2026 DOF 21 de Noviembre del 2025)



ESTADO **SAN LUIS POTOSÍ**

MUNICIPIO **MATLAPA**

LOCALIDAD **CHALCHOCOYO**



AGEB's EN ZAP URBANAS 2026

Población de la Localidad **3,012**

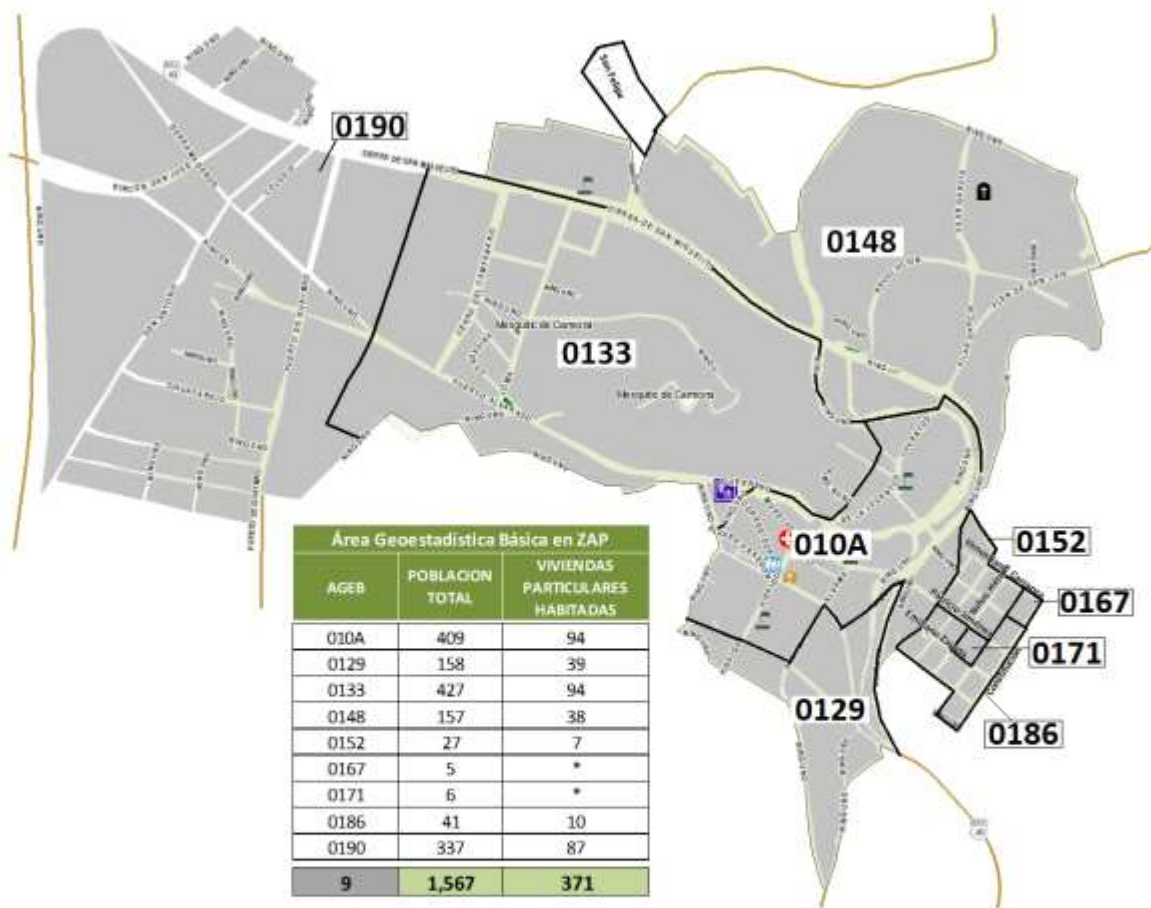
Área Geostatística Básica en ZAP

AGEB	POBLACION TOTAL	VIVIENDAS PARTICULARES HABITADAS
0051	3,012	690
1	3,012	690

- Instalación deportiva o recreativa
- Mercado
- Palacio de Gobierno
- Plaza
- Tanque de agua
- Templo
- Escuela
- Cementerio
- Centro de asistencia médica

ZONAS DE ATENCIÓN PRIORITARIA URBANA 2026

(Fuente: Declaratoria de las ZAP 2026 DOF 21 de Noviembre del 2025)



ESTADO **SAN LUIS POTOSÍ**

MUNICIPIO **MEXQUITIC DE CARMONA**

LOCALIDAD **MEXQUITIC DE CARMONA**

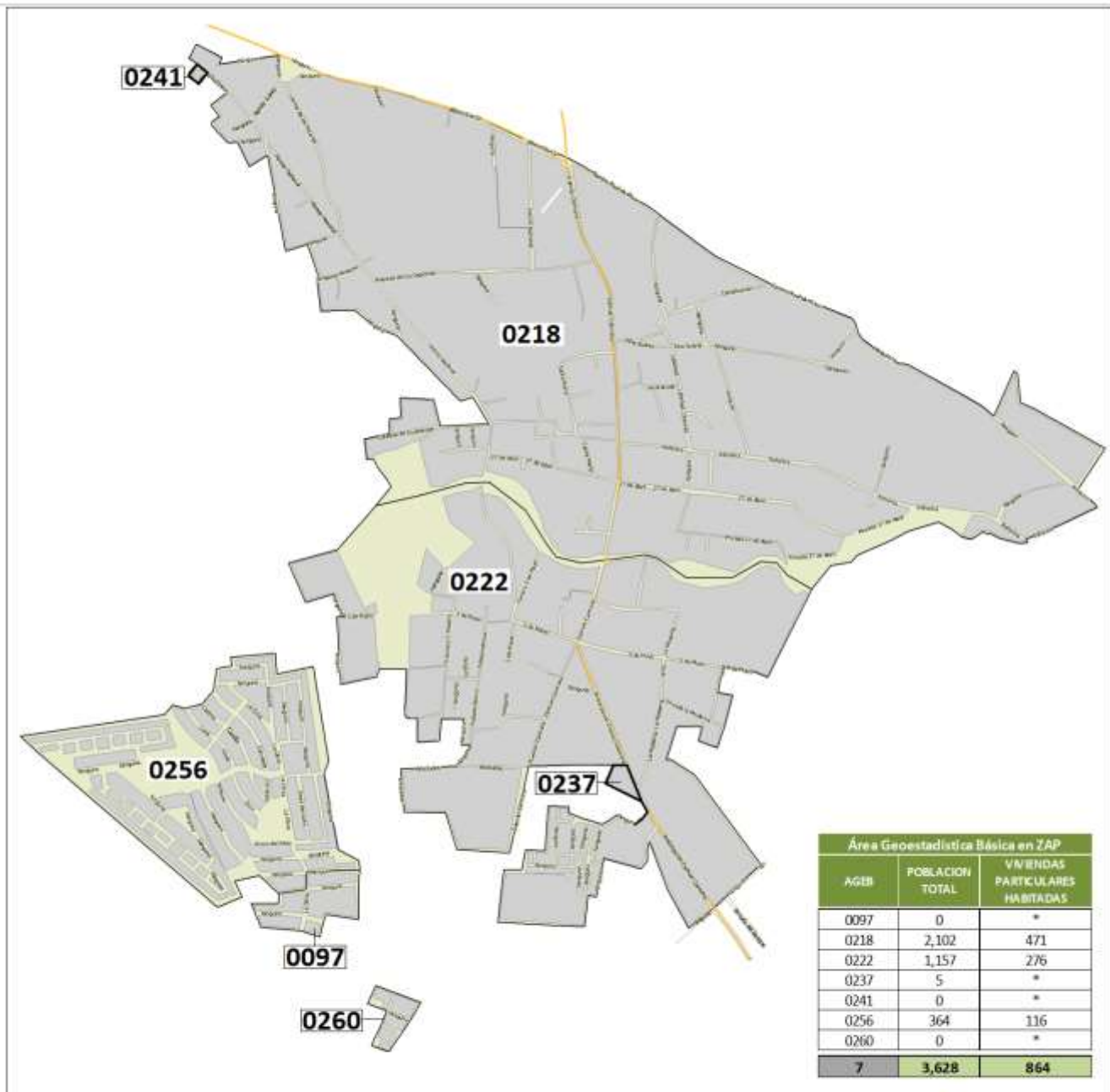
AGEB's EN ZAP URBANAS 2026

Población de la Localidad **1,567**

- Instalación deportiva o recreativa
- Mercado
- Palacio de Gobierno
- Plaza
- Tanque de agua
- Templo
- Escuela
- Cementerio
- Centro de asistencia médica

ZONAS DE ATENCIÓN PRIORITARIA URBANA 2026

(Fuente: Declaratoria de las ZAP 2026 DOF 21 de Noviembre del 2025)



ESTADO **SAN LUIS POTOSÍ**
 MUNICIPIO **MEXQUITIC DE CARMONA**
 LOCALIDAD **SAN MARCOS**

AGEB's EN ZAP URBANAS 2026
 Población de la Localidad **3,628**

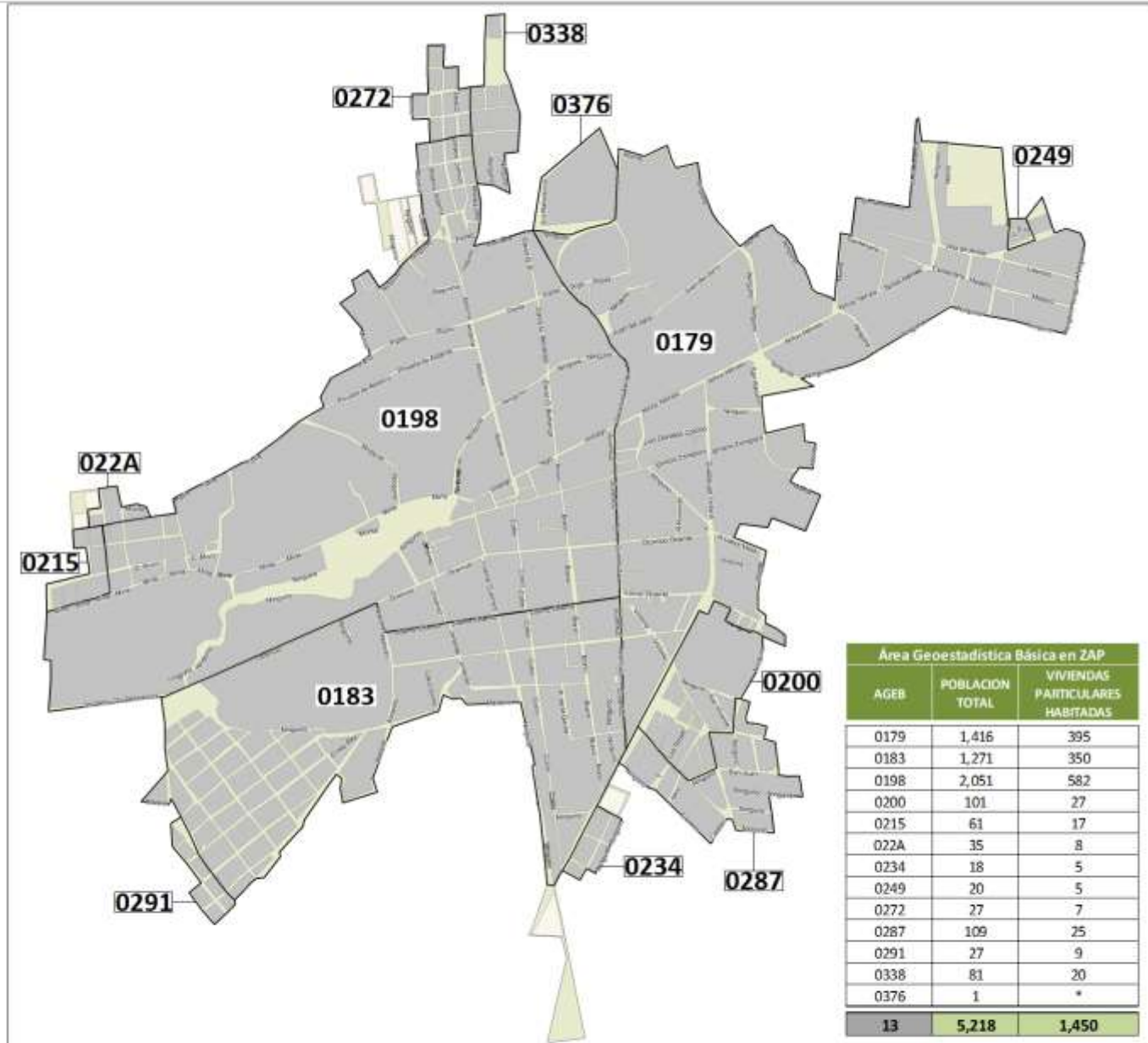
- Instalación deportiva o recreativa
- Mercado
- Población de asentamiento
- Plaza
- Tanque de agua
- Terreno
- Escuela
- Cementerio
- Centro de asistencia médica

ZONAS DE ATENCIÓN PRIORITARIA URBANA 2026

(Fuente: Declaratoria de las ZAP 2026 DOF 21 de Noviembre del 2025)



SEDOSORE
SECRETARÍA DE DESARROLLO SOCIAL Y REGIONAL



ESTADO **SAN LUIS POTOSÍ**

MUNICIPIO **MOCTEZUMA**

LOCALIDAD **MOCTEZUMA**

AGEB's EN
ZAP URBANAS 2026

Población de la
Localidad **5,240**

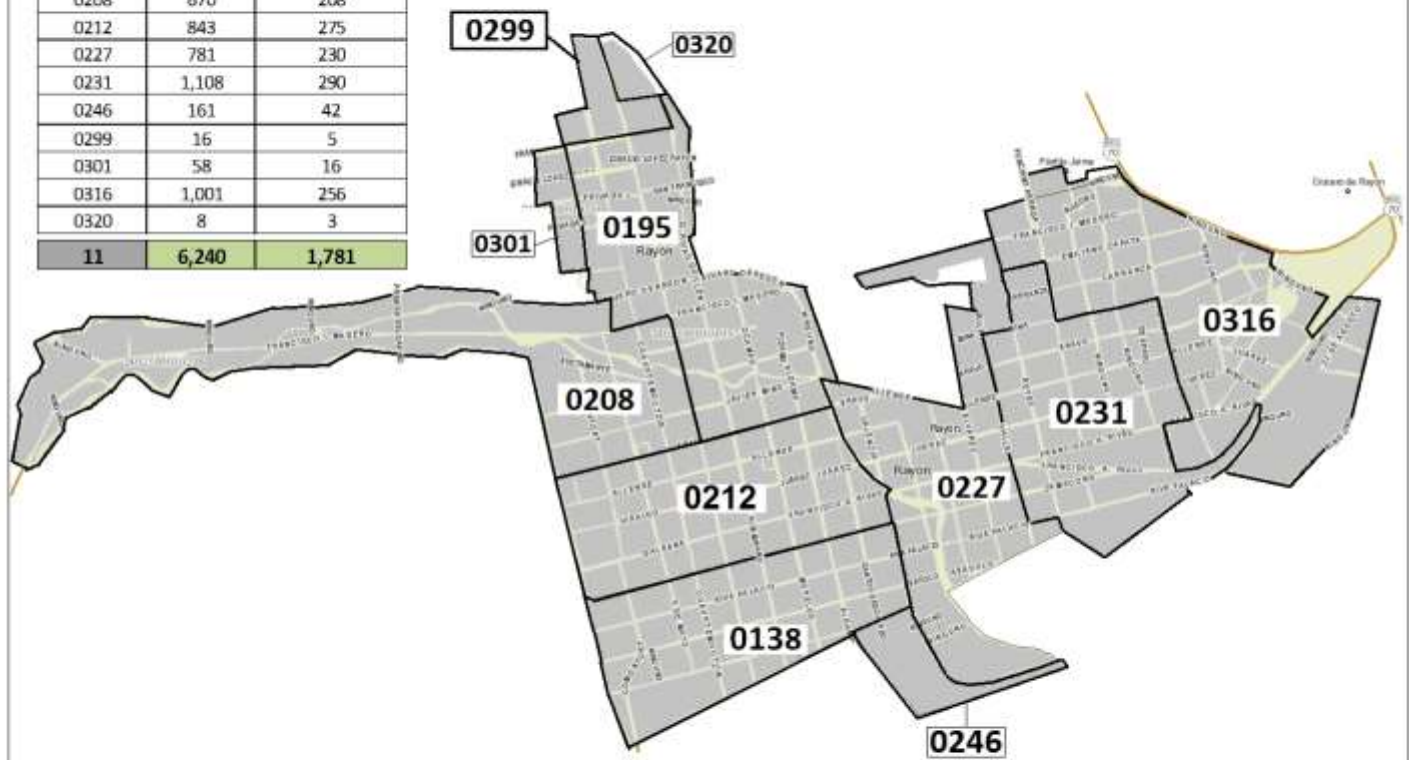
- Instalación deportiva o recreativa
- Mercado
- Palacio de Gobierno
- Plaza
- Tarrojo de agua
- Templo
- Escuela
- Cementerio
- Centro de asistencia médica

ZONAS DE ATENCIÓN PRIORITARIA URBANA 2026

(Fuente: Declaratoria de las ZAP 2026 DOF 21 de Noviembre del 2025)



Área Geoestadística Básica en ZAP		
AGEB	POBLACION TOTAL	VIVIENDAS PARTICULARES HABITADAS
0138	611	190
0195	983	266
0208	670	208
0212	843	275
0227	781	230
0231	1,108	290
0246	161	42
0299	16	5
0301	58	16
0316	1,001	256
0320	8	3
11	6,240	1,781



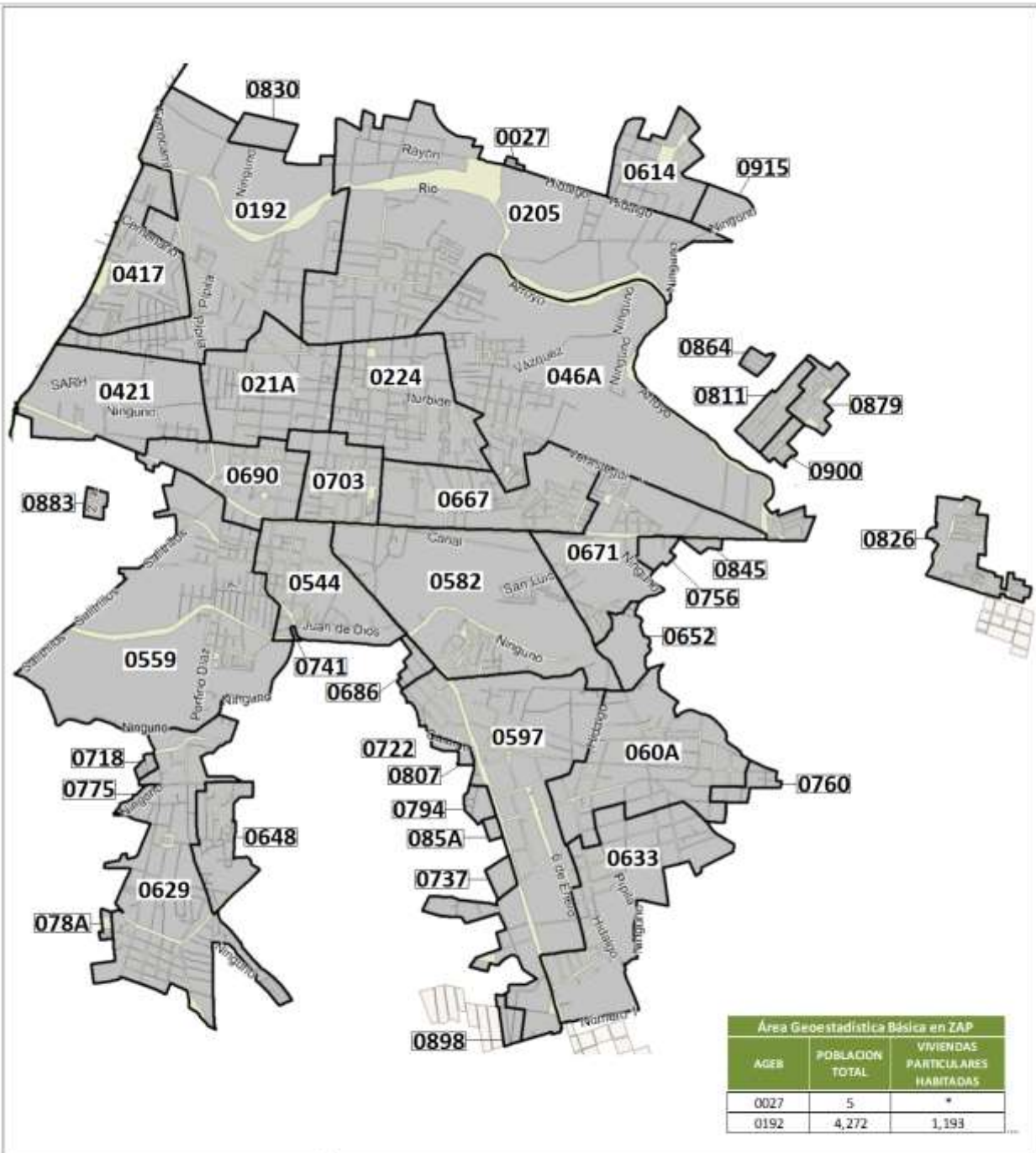
ESTADO **SAN LUIS POTOSÍ**
 MUNICIPIO **RAYÓN**
 LOCALIDAD **RAYÓN**

AGEB's EN ZAP URBANAS 2026
 Población de la Localidad **6,240**

- Instalación deportiva o recreativa
- Mercado
- Palacio de Gobierno
- Plaza
- Tanque de agua
- Templo
- Escuela
- Cementerio
- Centro de asistencia médica

ZONAS DE ATENCIÓN PRIORITARIA URBANA 2026

(Fuente: Declaratoria de las ZAP 2026 DOF 21 de Noviembre del 2025)



Área Geostatística Básica en ZAP		
AGEB	POBLACION TOTAL	VIVIENDAS PARTICULARES HABITADAS
0027	5	*
0192	4,272	1,193

ESTADO **SAN LUIS POTOSÍ**
 MUNICIPIO **RIOVERDE**
 LOCALIDAD **RIOVERDE**

■ **AGEB's EN ZAP URBANAS 2026**
 Población de la Localidad **58,158**

Área Geostatística Básica en ZAP		
AGEB	POBLACION TOTAL	VIVIENDAS PARTICULARES HABITADAS
44	58,158	16,099

ZONAS DE ATENCIÓN PRIORITARIA URBANA 2026

(Fuente: Declaratoria de las ZAP 2026 DOF 21 de Noviembre del 2025)



Área Geoestadística Básica en ZAP		
AGEB	POBLACION TOTAL	VIVIENDAS PARTICULARES HABITADAS
0205	6,082	1,699
021A	3,628	1,127
0224	4,056	1,173
0417	2,375	658
0421	310	74
046A	4,857	1,317
0544	1,265	342
0559	3,770	1,009
0582	2,419	675
0597	3,789	1,041
060A	3,771	945
0614	611	152
0629	2,960	721
0633	1,714	416
0648	832	222
0652	70	19
0667	2,720	727
0671	1,604	413
0686	61	15
0690	1,302	402
0703	1,379	474
0718	52	16

Área Geoestadística Básica en ZAP		
AGEB	POBLACION TOTAL	VIVIENDAS PARTICULARES HABITADAS
0722	14	4
0737	0	*
0741	7	*
0756	17	4
0760	71	20
0775	22	7
078A	49	9
0794	34	6
0807	1	*
0811	1,422	407
0826	997	307
0830	0	0
0845	0	0
085A	0	0
0864	386	106
0879	586	180
0883	146	47
0898	35	13
0900	466	153
0915	1	*
44	58,158	16,099

ESTADO **SAN LUIS POTOSÍ**
 MUNICIPIO **RIOVERDE**
 LOCALIDAD **RIOVERDE**



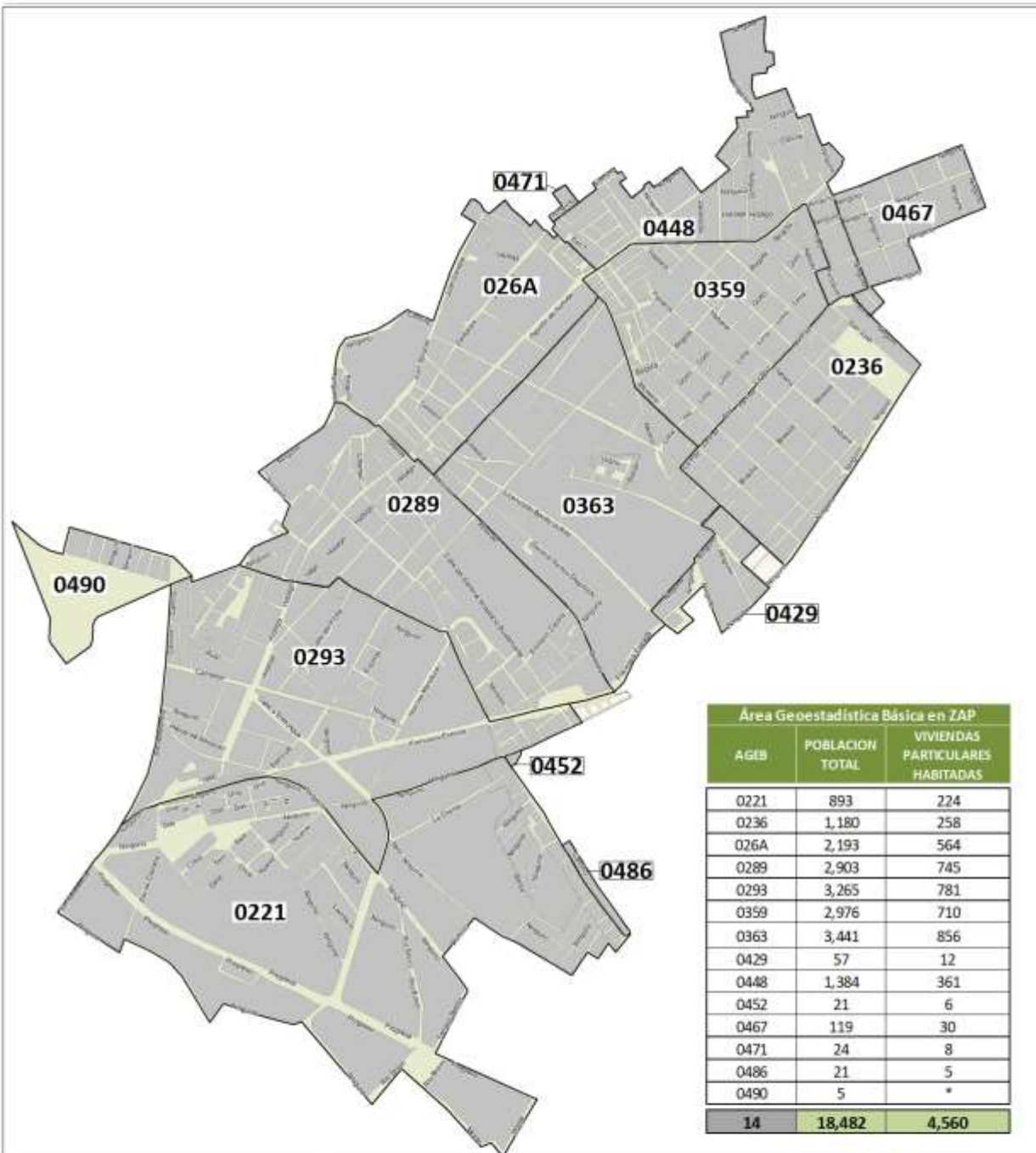
- Instalación deportiva o recreativa
- Mercado
- Palacio de Gobierno
- Plaza
- Tanque de agua
- Templo
- Escuela
- Cementerio
- Centro de asistencia médica

ZONAS DE ATENCIÓN PRIORITARIA URBANA 2026

(Fuente: Declaratoria de las ZAP 2026 DOF 21 de Noviembre del 2025)



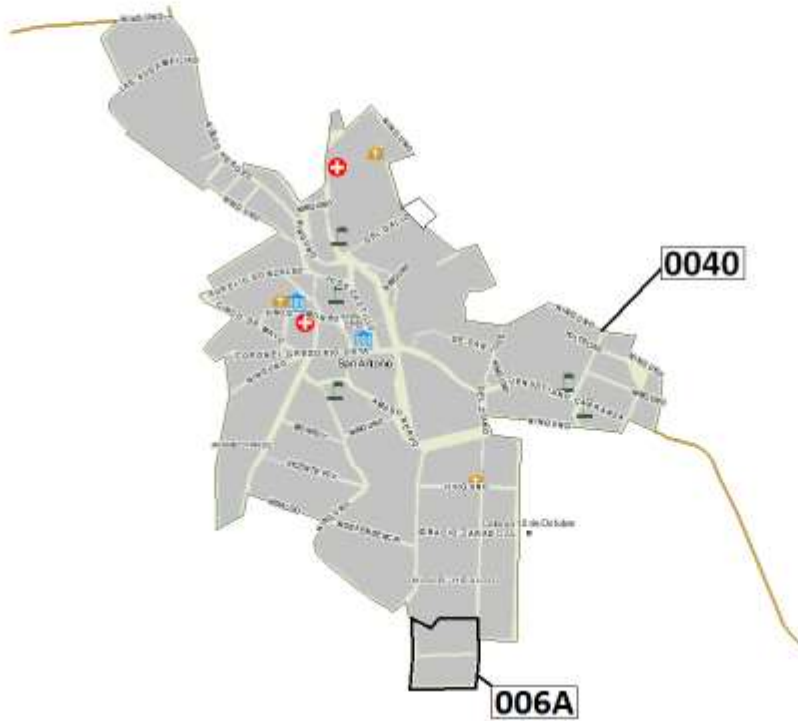
SEDESORE
SECRETARÍA DE DESARROLLO SOCIAL Y REGIONAL



ESTADO	SAN LUIS POTOSÍ	<p>AGEB's EN ZAP URBANAS 2026</p> <p>Población de la Localidad: 18,586</p>	<ul style="list-style-type: none"> Instalación deportiva o recreativa Mercado Palacio de Gobierno Plaza Tanques de agua Templo Escuela Comunaria Centro de atención médica
MUNICIPIO	SALINAS		
LOCALIDAD	SALINAS DE HIDALGO		

ZONAS DE ATENCIÓN PRIORITARIA URBANA 2026

(Fuente: Declaratoria de las ZAP 2026 DOF 21 de Noviembre del 2025)



ESTADO **SAN LUIS POTOSÍ**

MUNICIPIO **SAN ANTONIO**

LOCALIDAD **SAN ANTONIO**

■ **AGEB's EN ZAP URBANAS 2026**

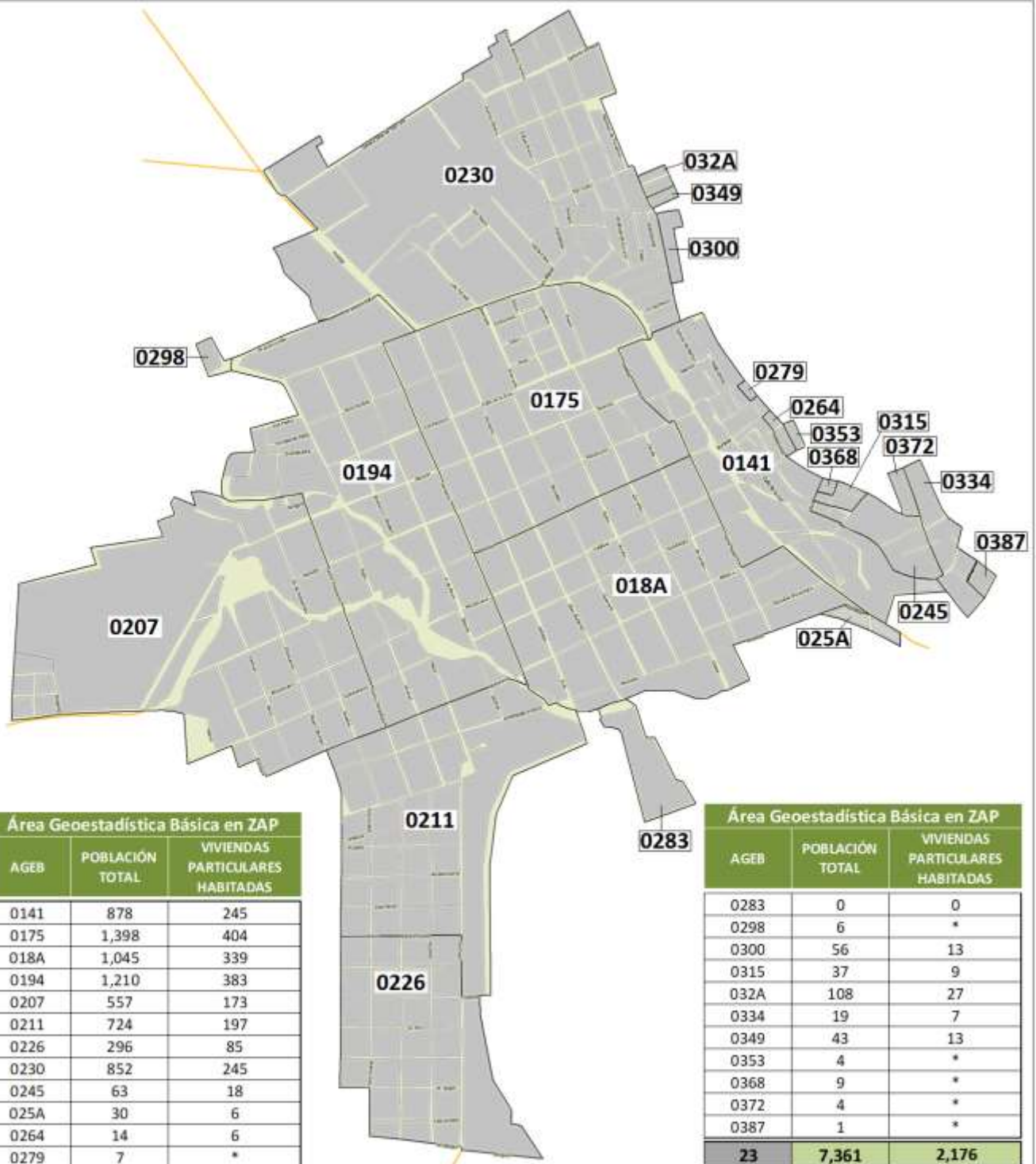
Población de la Localidad **686**

Área Geoestadística Básica en ZAP		
AGEB	POBLACION TOTAL	VIVIENDAS PARTICULARES HABITADAS
0040	667	170
006A	19	6
2	686	176

- Instalación deportiva o recreativa
- Mercado
- Palacio de Gobierno
- Plaza
- Tanque de agua
- Templo
- Escuela
- Cementerio
- Centro de asistencia médica

ZONAS DE ATENCIÓN PRIORITARIA URBANA 2026

(Fuente: Declaratoria de las ZAP 2026 DOF 21 de Noviembre del 2025)



ESTADO **SAN LUIS POTOSÍ**
MUNICIPIO **SAN CIRO DE A.**
LOCALIDAD **SAN CIRO DE A.**

AGEB's EN ZAP URBANAS 2026

Población de la Localidad **7,361**

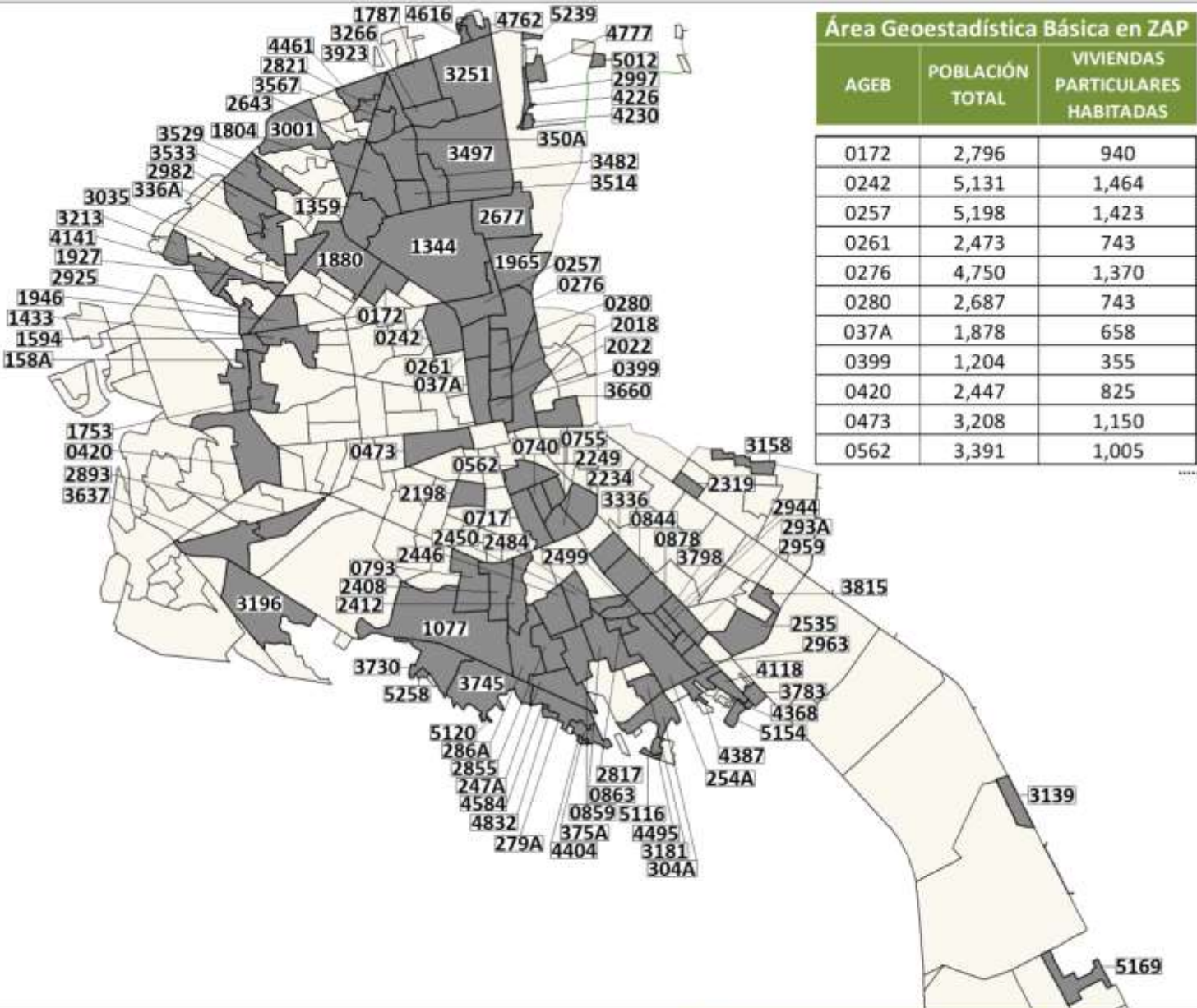
- Instalación deportiva o recreativa
- Mercado
- Palacio de Gobierno
- Plaza
- Tanque de agua
- Templo
- Escuela
- Farmacia
- Centro de asistencia médica

ZONAS DE ATENCIÓN PRIORITARIA URBANA 2026

(Fuente: Declaratoria de las ZAP 2026 DOF 21 de Noviembre del 2025)



SEDESORE



Área Geoestadística Básica en ZAP

AGEB	POBLACIÓN TOTAL	VIVIENDAS PARTICULARES HABITADAS
0172	2,796	940
0242	5,131	1,464
0257	5,198	1,423
0261	2,473	743
0276	4,750	1,370
0280	2,687	743
037A	1,878	658
0399	1,204	355
0420	2,447	825
0473	3,208	1,150
0562	3,391	1,005

ESTADO SAN LUIS POTOSÍ

MUNICIPIO SAN LUIS POTOSÍ

LOCALIDAD SAN LUIS POTOSÍ

AGEB's EN ZAP URBANAS 2026

Población de la Localidad **688,044**

Área Geoestadística Básica en ZAP

AGEB	POBLACION TOTAL	VIVIENDAS PARTICULARES HABITADAS
111	338,721	91,288

- Instalaciones deportivas y recreativas
- Mercado
- Palacio de Gobierno
- Plaza
- Tanque de agua
- Templo
- Escuela
- Convalecencia
- Centro de asistencia médica

ZONAS DE ATENCIÓN PRIORITARIA URBANA 2026

(Fuente: Declaratoria de las ZAP 2026 DOF 21 de Noviembre del 2025)

Área Geoestadística Básica en ZAP		
AGEB	POBLACIÓN TOTAL	VIVIENDAS PARTICULARES HABITADAS
0717	3,313	930
0740	2,070	566
0755	2,957	818
0793	3,252	970
0844	5,363	1,357
0859	3,901	1,004
0863	6,436	1,623
0878	4,541	1,151
1077	6,827	1,589
1344	5,728	1,581
1359	5,431	1,300
1433	4,962	1,326
158A	4,215	1,199
1594	3,284	997
1753	4,951	1,435
1787	2,524	628
1804	7,690	1,904
1880	3,773	1,116
1927	3,472	970
1946	4,980	1,515
1965	7,552	1,864
2018	1,679	518
2022	571	166
2198	3,842	1,119
2234	4,689	1,304
2249	4,254	1,107
2319	2,030	697
2408	3,425	866
2412	4,229	1,045
2446	3,656	1,017
2450	4,284	1,015
247A	3,548	843
2484	2,916	801
2499	3,026	851

Área Geoestadística Básica en ZAP		
AGEB	POBLACIÓN TOTAL	VIVIENDAS PARTICULARES HABITADAS
2535	5,259	1,445
254A	9,704	2,653
2643	5,022	1,349
2677	5,691	1,365
279A	655	171
2817	3,443	966
2821	4,181	1,079
2855	4,191	1,002
286A	3,418	826
2893	3,529	923
2925	2,699	739
293A	3,636	1,043
2944	2,594	712
2959	2,975	788
2963	3,096	823
2982	6,787	1,793
2997	336	74
3001	2,190	594
3035	4,622	1,250
304A	1,442	359
3139	50	11
3158	2,577	605
3181	3,887	1,003
3196	3,534	1,011
3213	39	15
3251	8,810	2,219
3266	1,687	404
3336	4,048	1,057
336A	4,430	1,120
3482	3,996	1,056
3497	7,710	2,038
350A	4,933	1,256
3514	3,081	759
3529	1,570	422

Área Geoestadística Básica en ZAP		
AGEB	POBLACIÓN TOTAL	VIVIENDAS PARTICULARES HABITADAS
3533	3,107	825
3567	2,563	733
3637	2,478	725
3660	4,103	1,185
3730	1,572	339
3745	2,268	519
375A	288	74
3783	205	52
3798	5,048	1,297
3815	2,100	585
3923	3,082	748
4118	309	77
4141	2,652	868
4226	52	10
4230	75	19
4368	323	85
4387	11	*
4404	17	5
4461	2,402	684
4495	949	227
4584	30	8
4616	629	176
4762	382	114
4777	1,309	406
4832	46	13
5012	675	212
5116	178	52
5120	27	4
5154	1,480	448
5169	4	*
5239	0	0
5258	1	*
111	338,721	91,288

ESTADO SAN LUIS POTOSÍ
MUNICIPIO SAN LUIS POTOSÍ
CIUDAD SAN LUIS POTOSÍ



-  Instalación deportiva o recreativa
-  Mercado
-  Palacio de Gobierno
-  Plaza
-  Tanque de agua
-  Templo
-  Escuela
-  Cementerio
-  Centro de asistencia médica

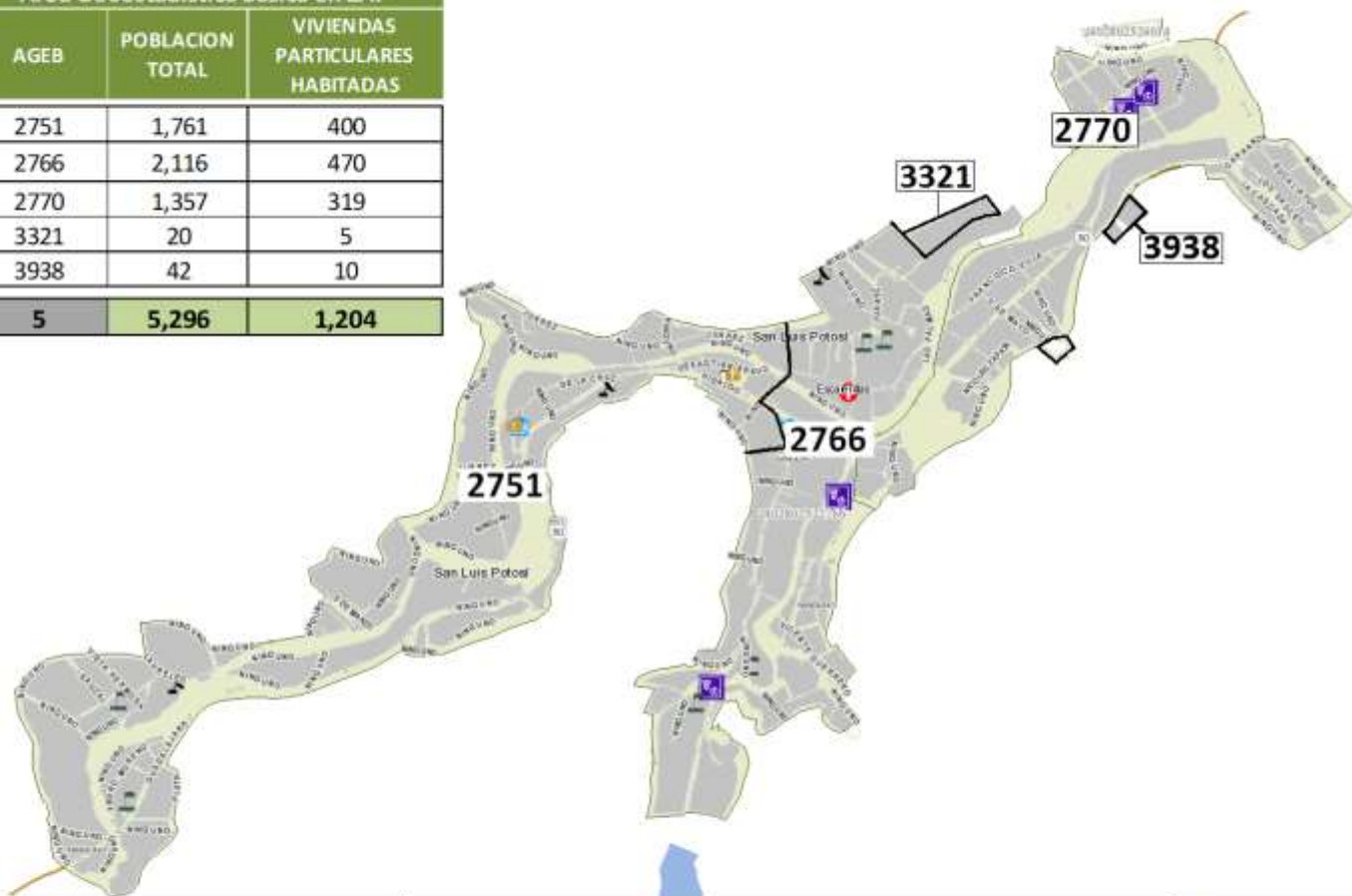
ZONAS DE ATENCIÓN PRIORITARIA URBANA 2026

(Fuente: Declaratoria de las ZAP 2026 DOF 21 de Noviembre del 2025)



SEDESORE
SECRETARÍA DE DESARROLLO SOCIAL Y REGIONAL

Área Geoestadística Básica en ZAP		
AGEB	POBLACION TOTAL	VIVIENDAS PARTICULARES HABITADAS
2751	1,761	400
2766	2,116	470
2770	1,357	319
3321	20	5
3938	42	10
5	5,296	1,204



ESTADO **SAN LUIS POTOSÍ**
MUNICIPIO **SAN LUIS POTOSÍ**
LOCALIDAD **ESCALERILLAS**

AGEB's EN ZAP URBANAS 2026
Población de la Localidad **5,299**

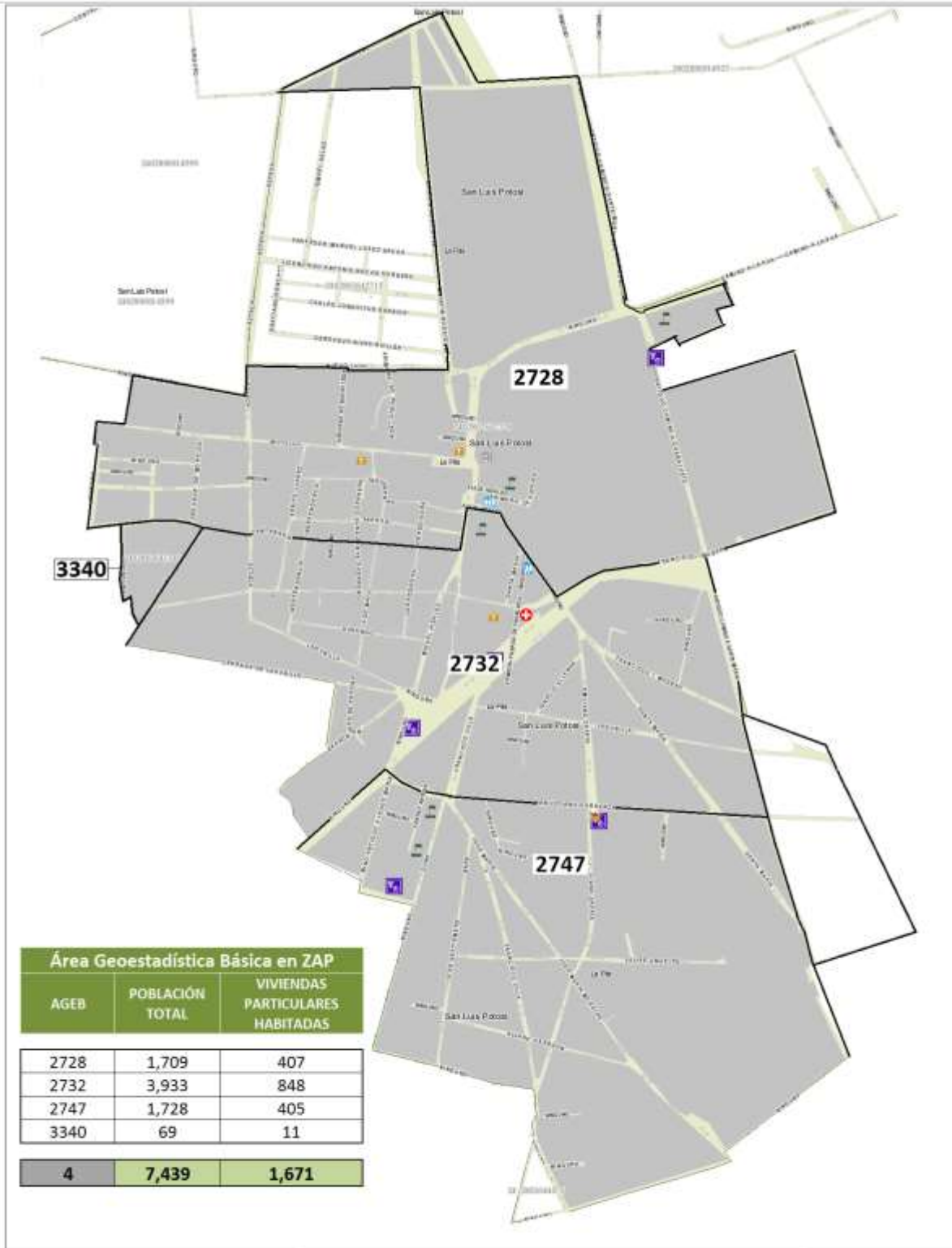
- Instalación deportiva o recreativa
- Mercado
- Palacio de Gobierno
- Plaza
- Tanque de agua
- Templo
- Escuela
- Cementerio
- Centro de asistencia médica

ZONAS DE ATENCIÓN PRIORITARIA URBANA 2026

(Fuente: Declaratoria de las ZAP 2026 DOF 21 de Noviembre del 2025)



SEDESORE
SECRETARÍA DE DESARROLLO SOCIAL Y REGIONAL



Área Geoestadística Básica en ZAP		
AGEB	POBLACIÓN TOTAL	VIVIENDAS PARTICULARES HABITADAS
2728	1,709	407
2732	3,933	848
2747	1,728	405
3340	69	11
4	7,439	1,671

ESTADO **SAN LUIS POTOSÍ**
MUNICIPIO **SAN LUIS POTOSÍ**
LOCALIDAD **DELEGACIÓN LA PILA**

AGEB's EN
ZAP URBANAS **2026**

Población de la
Localidad **7,471**

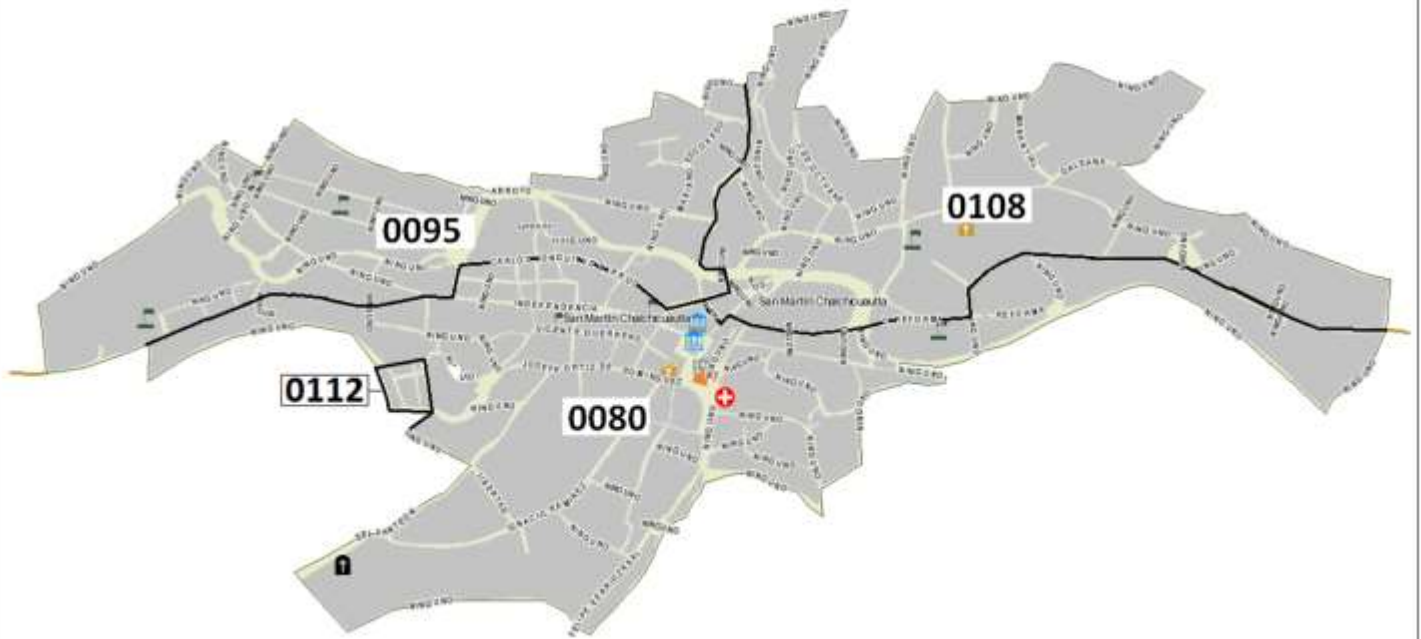
- Instalación deportiva o recreativa
- Mercado
- Palacio de Gobierno
- Plaza
- Fuente de agua
- Templo
- Escuela
- Consultorio
- Centro de atención médica

ZONAS DE ATENCIÓN PRIORITARIA URBANA 2026

(Fuente: Declaratoria de las ZAP 2026 DOF 21 de Noviembre del 2025)



SEDESORE
SECRETARÍA DE DESARROLLO SOCIAL Y REGIONAL



ESTADO **SAN LUIS POTOSÍ**
MUNICIPIO **SAN MARTÍN CHALCHICUAUTLA**
LOCALIDAD **SAN MARTÍN CHALCHICUAUTLA**

AGEB's EN ZAP URBANAS 2026

Población de la Localidad **2,672**

Área Geostatística Básica en ZAP		
AGEB	POBLACIÓN TOTAL	VIVIENDAS PARTICULARES HABITADAS
0080	1,289	403
0095	678	206
0108	687	213
0112	18	9
4	2,672	831

- Instalación deportiva o recreativa
- Mercado
- Palacio de Gobierno
- Plaza
- Tanque de agua
- Templo
- Estación
- Cementerio
- Centro de asistencia médica

SECRETARÍA DE DESARROLLO SOCIAL Y REGIONAL

www.sedesore.gob.mx

ZONAS DE ATENCIÓN PRIORITARIA URBANA 2026

(Fuente: Declaratoria de las ZAP 2026 DOF 21 de Noviembre del 2025)



ESTADO	SAN LUIS POTOSÍ	<p>AGEB's EN ZAP URBANAS 2026</p> <p>Población de la Localidad 841</p>	Área Geoestadística Básica en ZAP			<ul style="list-style-type: none"> Instalación deportiva o recreativa Mercado Palacio de Gobierno Plaza Tanque de agua Templo Escuela Cementerio Centro de asistencia médica 							
MUNICIPIO	SAN NICOLAS TOLENTINO		<table border="1"> <thead> <tr> <th>AGEB</th> <th>POBLACION TOTAL</th> <th>VIVIENDAS PARTICULARES HABITADAS</th> </tr> </thead> <tbody> <tr> <td>0081</td> <td>841</td> <td>240</td> </tr> <tr> <td>1</td> <td>841</td> <td>240</td> </tr> </tbody> </table>	AGEB	POBLACION TOTAL		VIVIENDAS PARTICULARES HABITADAS	0081	841	240	1	841	240
AGEB	POBLACION TOTAL		VIVIENDAS PARTICULARES HABITADAS										
0081	841	240											
1	841	240											
CIUDAD	SAN NICOLAS TOLENTINO												

SECRETARÍA DE DESARROLLO SOCIAL Y REGIONAL

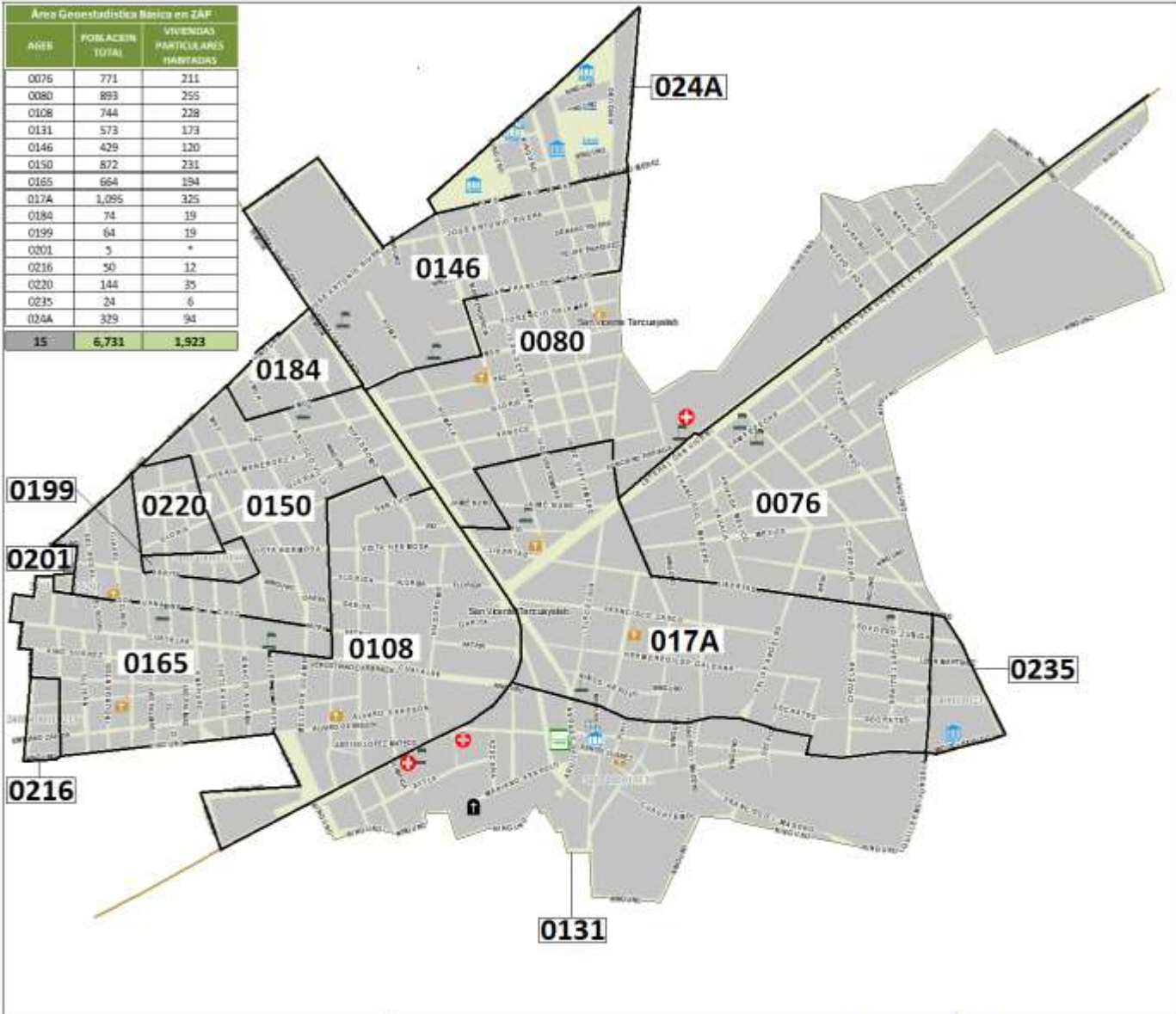
www.sedesore.gob.mx

ZONAS DE ATENCIÓN PRIORITARIA URBANA 2026

(Fuente: Declaratoria de las ZAP 2026 DOF 21 de Noviembre del 2025)



Área Geostatística Básica en ZAP		
AGER	POBLACION TOTAL	VIVIENDAS PARTICULARES HABITADAS
0076	771	211
0080	893	255
0108	744	228
0131	573	173
0146	429	120
0150	872	231
0165	664	194
017A	1,095	325
0184	74	19
0199	64	19
0201	5	+
0216	50	12
0220	144	35
0235	24	6
024A	329	94
15	6,731	1,923



ESTADO **SAN LUIS POTOSÍ**
 MUNICIPIO **SAN VICENTE TANCUAYALAB**
 LOCALIDAD **SAN VICENTE TANCUAYALAB**

AGER's EN ZAP URBANAS 2026

Población de la Localidad	6,731	
Área Geostatística Básica en ZAP:		
AGER	POBLACION TOTAL	VIVIENDAS PARTICULARES HABITADAS
15	6,731	1,923

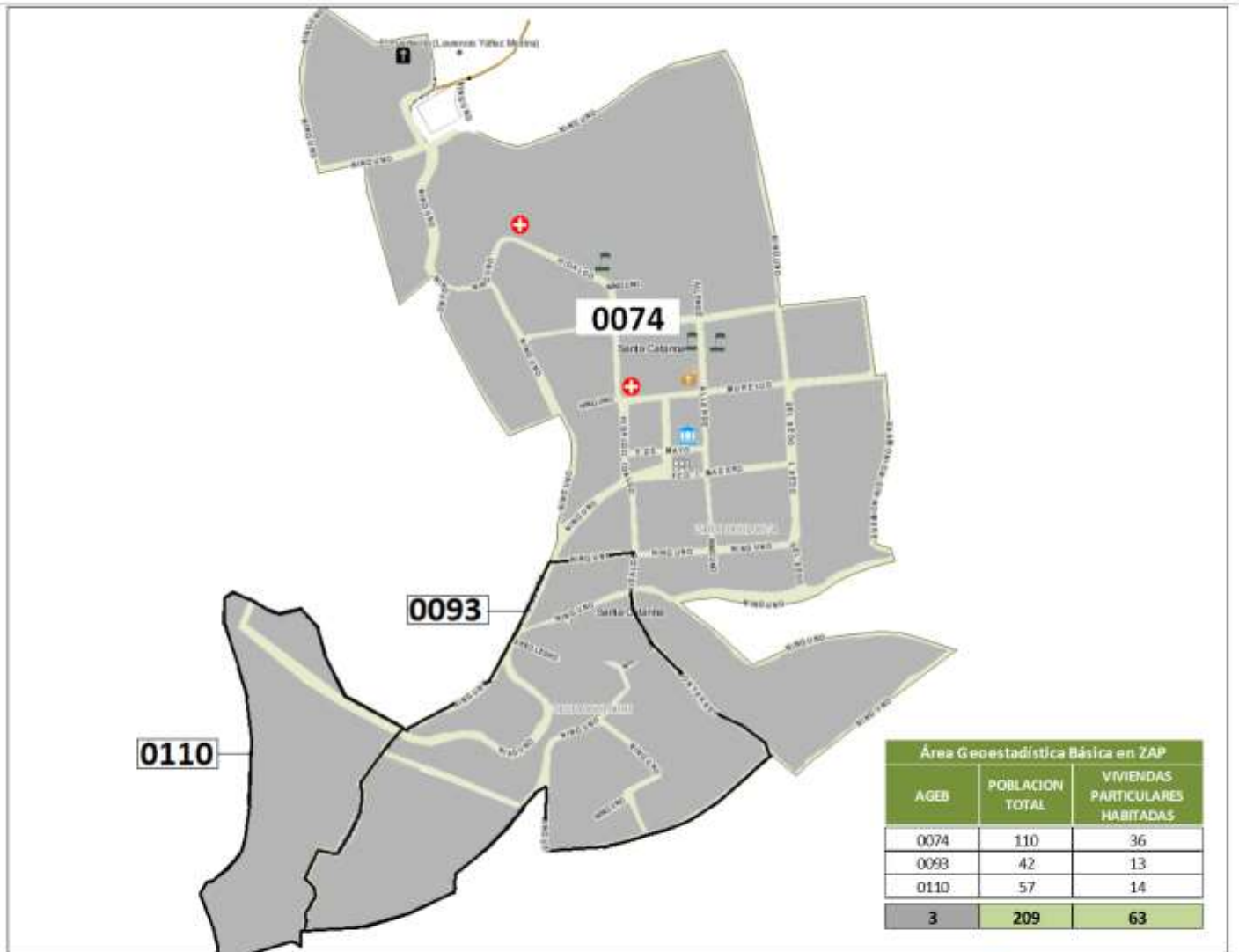
- Instalación deportiva o recreativa
- Mercado
- Palacio de Gobierno
- Plaza
- Tanque de agua
- Templo
- Escuela
- Cementerio
- Centro de asistencia médica

ZONAS DE ATENCIÓN PRIORITARIA URBANA 2026

(Fuente: Declaratoria de las ZAP 2026 DOF 21 de Noviembre del 2025)



SEDESORE
SECRETARÍA DE DESARROLLO SOCIAL Y REGIONAL



Área Geoestadística Básica en ZAP		
AGEB	POBLACION TOTAL	VIVIENDAS PARTICULARES HABITADAS
0074	110	36
0093	42	13
0110	57	14
3	209	63

ESTADO **SAN LUIS POTOSÍ**
 MUNICIPIO **SANTA CATARINA**
 LOCALIDAD **SANTA CATARINA**

AGEB's EN ZAP URBANAS 2026
 Población de la Localidad **209**

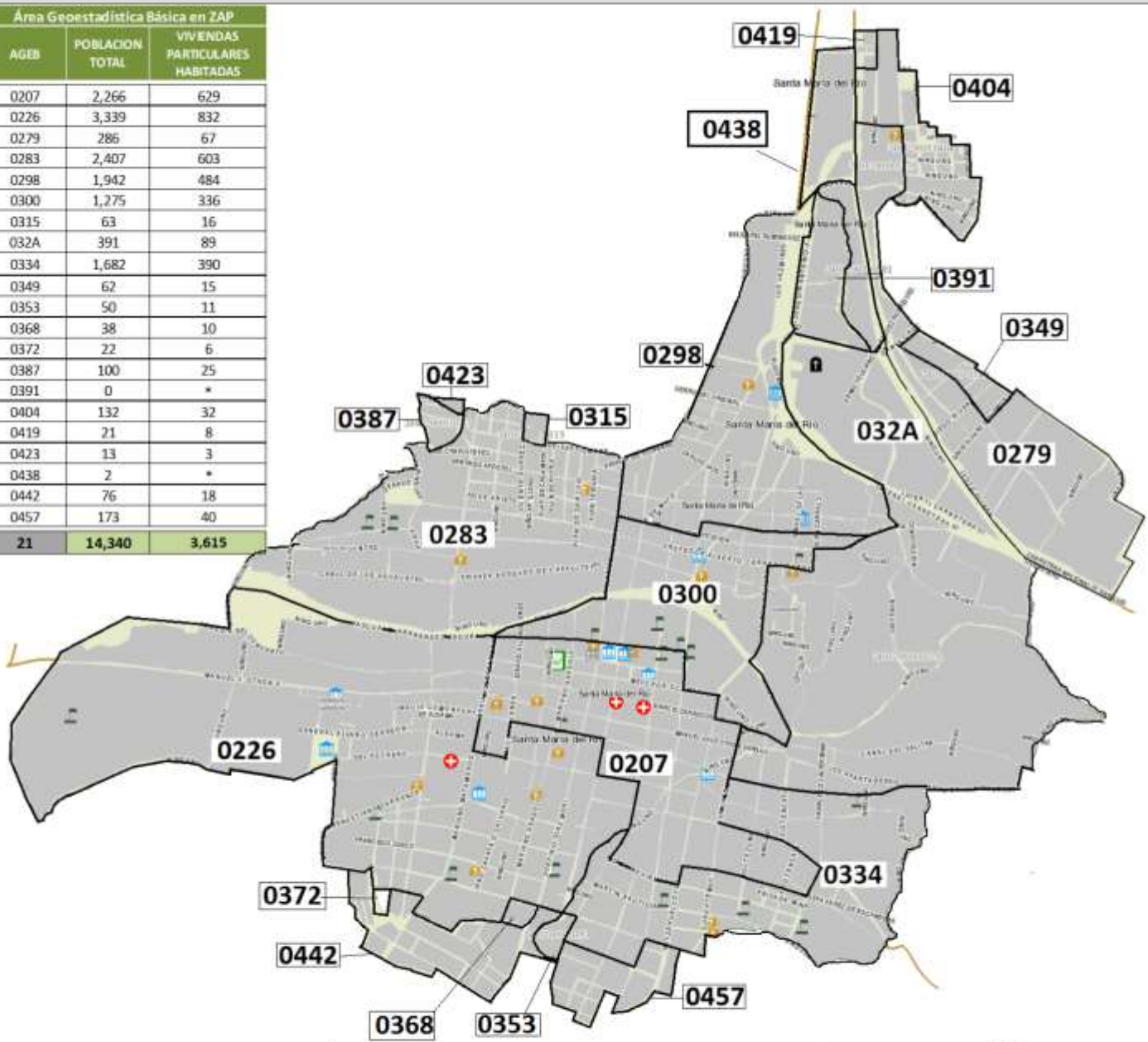
- Instalación deportiva o recreativa
- Mercado
- Palacio de Gobierno
- Plaza
- Tanque de agua
- Templo
- Escuela
- Cementerío
- Centro de asistencia médica

ZONAS DE ATENCIÓN PRIORITARIA URBANA 2026

(Fuente: Declaratoria de las ZAP 2026 DOF 21 de Noviembre del 2025)



Área Geoestadística Básica en ZAP		
AGEB	POBLACION TOTAL	VIVIENDAS PARTICULARES HABITADAS
0207	2,266	629
0226	3,339	832
0279	286	67
0283	2,407	603
0298	1,942	484
0300	1,275	336
0315	63	16
032A	391	89
0334	1,682	390
0349	62	15
0353	50	11
0368	38	10
0372	22	6
0387	100	25
0391	0	*
0404	132	32
0419	21	8
0423	13	3
0438	2	*
0442	76	18
0457	173	40
21	14,340	3,615



ESTADO **SAN LUIS POTOSÍ**
 MUNICIPIO **SANTA M. DEL RIO**
 LOCALIDAD **SANTA M. DEL RIO**

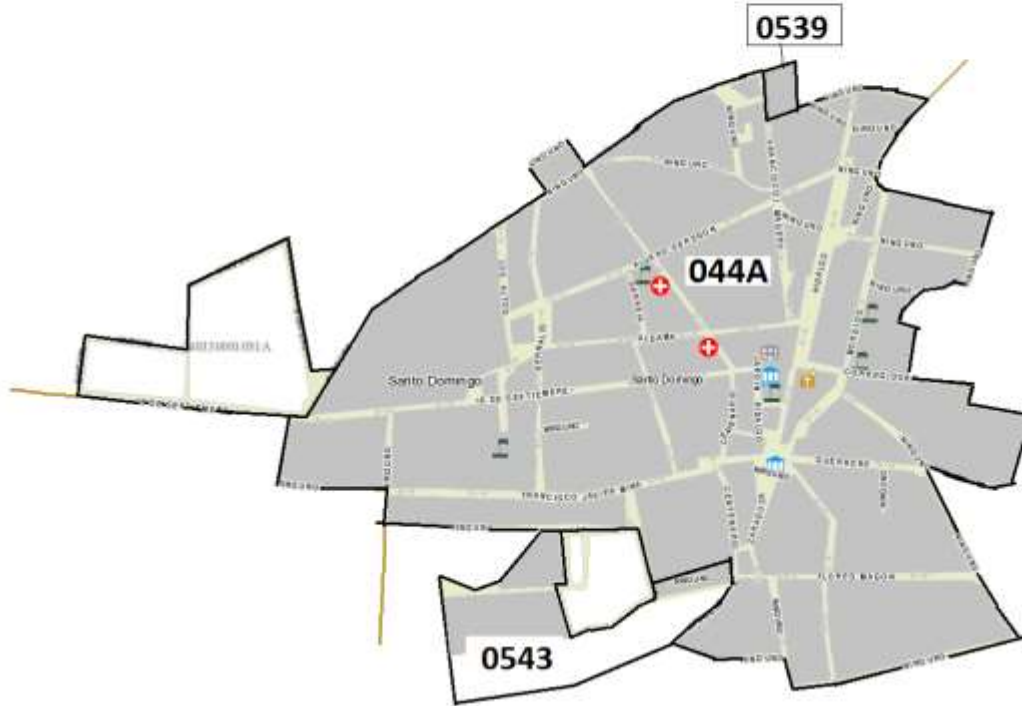
■ AGEB's EN ZAP URBANAS 2026
 Población de la Localidad **14,340**

Área Geoestadística Básica en ZAP		
AGEB	POBLACION TOTAL	VIVIENDAS PARTICULARES HABITADAS
21	14,340	3,615

- Instalación deportiva o recreativa
- Mercado
- Palacio de Gobierno
- Plaza
- Tanque de agua
- Templo
- Escuela
- Concierto
- Centro de asistencia médica

ZONAS DE ATENCIÓN PRIORITARIA URBANA 2026

(Fuente: Declaratoria de las ZAP 2026 DOF 21 de Noviembre del 2025)



ESTADO **SAN LUIS POTOSÍ**
 MUNICIPIO **SANTO DOMINGO**
 CIUDAD **SANTO DOMINGO**

■ **AGEB's EN ZAP URBANAS 2026**

Población de la Localidad **677**

Área Geoestadística Básica en ZAP		
AGEB	POBLACION TOTAL	VIVIENDAS PARTICULARES HABITADAS
044A	617	161
0539	4	*
0543	24	5
3	645	166

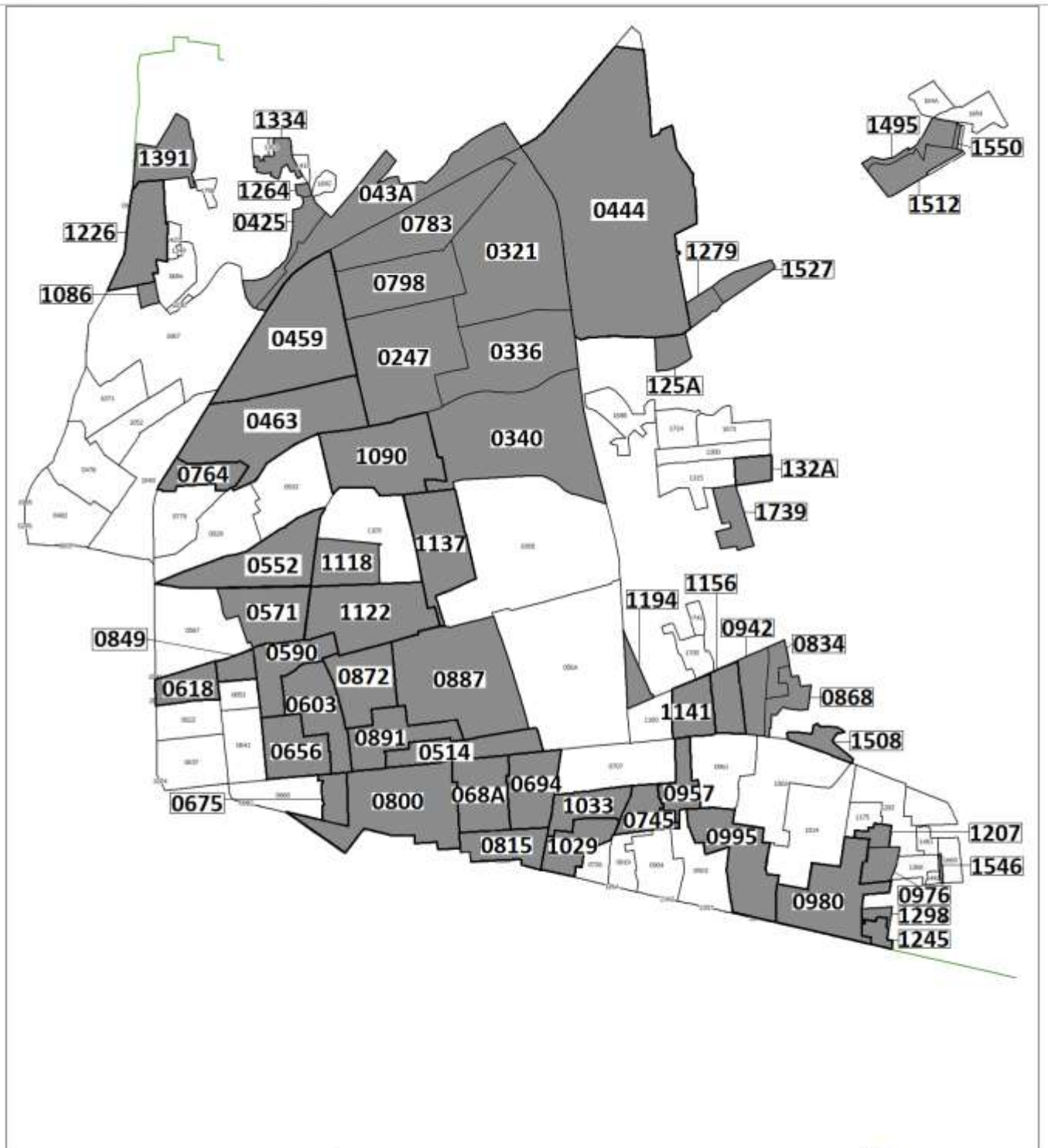
- Instalación deportiva o recreativa
- Mercado
- Palacio de Gobierno
- Plaza
- Tanque de agua
- Templo
- Escuela
- Cementerio
- Centro de asistencia médica

SECRETARÍA DE DESARROLLO SOCIAL Y REGIONAL

www.sedesore.gob.mx

ZONAS DE ATENCIÓN PRIORITARIA URBANA 2026

(Fuente: Declaratoria de las ZAP 2026 DOF 21 de Noviembre del 2025)



ESTADO **SAN LUIS POTOSÍ**
 MUNICIPIO **SOLEDAD DE G. S.**
 LOCALIDAD **SOLEDAD DE G. S.**

AGEB's EN ZAP URBANAS 2026		
Área Geoestadística Básica en ZAP		
AGEB	POBLACIÓN TOTAL	VIVIENDAS PARTICULARES HABITADAS
63	173,204	46,655

Población de la Localidad: 310,192

- Instalación deportiva o recreativa
- Mercado
- Palacio de gobierno
- Plaza
- Torque de agua
- Templo
- Escuela
- Cementerio
- Centro de asistencia médica

ZONAS DE ATENCIÓN PRIORITARIA URBANA 2026

(Fuente: Declaratoria de las ZAP 2026 DOF 21 de Noviembre del 2025)



SEDESORE
SECRETARÍA DE DESARROLLO
SOCIAL Y REGIONAL

Área Geoestadística Básica en ZAP		
AGEB	POBLACIÓN TOTAL	VIVIENDAS PARTICULARES HABITADAS

0247	5,158	1,363
0321	1,634	426
0336	536	132
0340	1,094	278
0425	1,205	316
043A	1,435	362
0444	5,269	1,396
0459	6,066	1,519
0463	7,004	2,001
0514	1,640	470
0552	3,874	1,046
0571	4,145	1,098
0590	4,561	1,277
0603	3,674	1,055
0618	2,864	821
0656	5,126	1,458
0675	1,168	384
068A	2,883	704
0694	2,474	657
0745	3,633	914
0764	3,594	1,031
0783	2,884	657
0798	5,551	1,365
0800	4,088	1,085
0815	2,152	562
0834	495	124
0849	2,013	588
0868	1,166	256
0872	2,042	496
0887	8,617	2,383
0891	4,145	1,097
0942	3,050	724

Área Geoestadística Básica en ZAP		
AGEB	POBLACIÓN TOTAL	VIVIENDAS PARTICULARES HABITADAS

0957	2,546	628
0976	728	181
0980	4,546	1,235
0995	10,299	2,756
1029	3,993	1,090
1033	2,590	736
1086	687	187
1090	3,190	789
1118	4,172	1,089
1122	6,128	1,592
1137	6,737	1,939
1141	2,763	823
1156	2,894	789
1194	27	6
1207	868	257
1226	4,598	1,294
1245	917	240
125A	417	107
1264	59	14
1279	121	36
1298	551	146
132A	2,083	610
1334	821	232
1391	3,353	943
1495	1,261	408
1508	9	*
1512	1,000	322
1527	94	24
1546	70	18
1550	187	61
1739	255	58

63	173,204	46,655
-----------	----------------	---------------

ESTADO **SAN LUIS POTOSÍ**

MUNICIPIO **SOLEDAD DE G. S.**

LOCALIDAD **SOLEDAD DE G. S.**

AGEB's EN ZAP URBANAS 2026

Población de la Localidad

310,192

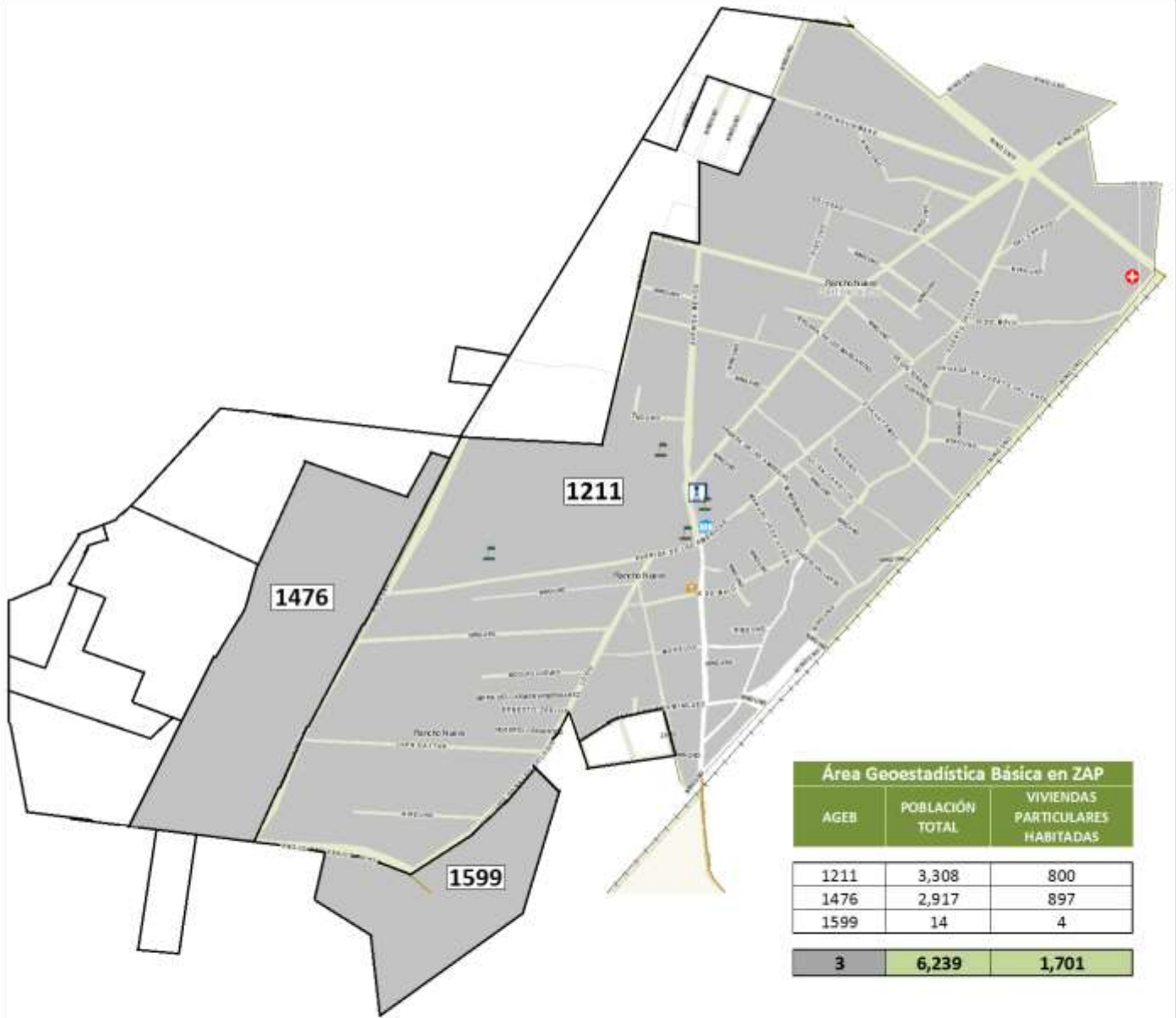
Área Geoestadística Básica en ZAP

AGEB	POBLACIÓN TOTAL	VIVIENDAS PARTICULARES HABITADAS
63	173,204	46,655

- Instalación deportiva o recreativa
- Mercado
- Palacio de Gobierno
- Plaza
- Tanque de agua
- Templo
- Escuela
- Cementerio
- Centro de asistencia médica

ZONAS DE ATENCIÓN PRIORITARIA URBANA 2026

(Fuente: Declaratoria de las ZAP 2026 DOF 21 de Noviembre del 2025)



Área Geoestadística Básica en ZAP		
AGEB	POBLACIÓN TOTAL	VIVIENDAS PARTICULARES HABITADAS
1211	3,308	800
1476	2,917	897
1599	14	4
3	6,239	1,701

ESTADO **SAN LUIS POTOSÍ**
 MUNICIPIO **SOLEDAD DE GRACIANO SANCHEZ**
 CIUDAD **RANCHO NUEVO**

■ AGEB's EN
ZAP URBANAS 2026

Población de la Localidad **9,641**

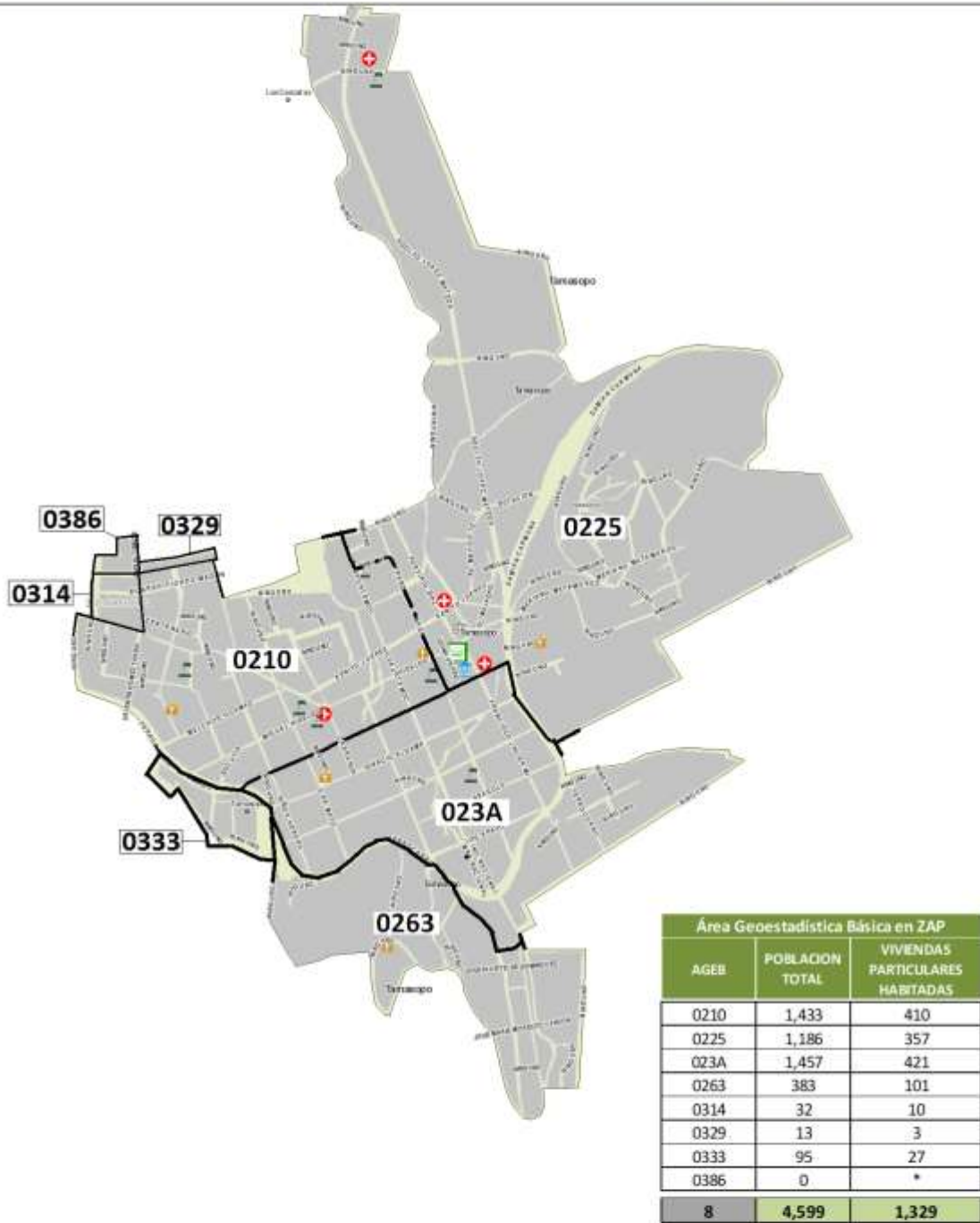
- Instalación deportiva o recreativa
- Mercado
- Palacio de Gobierno
- Plaza
- Tanque de agua
- Templo
- Escuela
- Cementerio
- Centro de asistencia médica

ZONAS DE ATENCIÓN PRIORITARIA URBANA 2026

(Fuente: Declaratoria de las ZAP 2026 DOF 21 de Noviembre del 2025)



SEDESORE
SECRETARÍA DE DESARROLLO SOCIAL Y REGIONAL



ESTADO **SAN LUIS POTOSÍ**

MUNICIPIO **TAMASOPO**

LOCALIDAD **TAMASOPO**

AGEB's EN
ZAP URBANAS **2026**

Población de la
Localidad **4,599**

- Instalación deportiva y recreativa
- Mercado
- Palacio de Gobierno
- Plaza
- Torque de agua
- Templo
- Escuela
- Cementerio
- Centro de atención médica

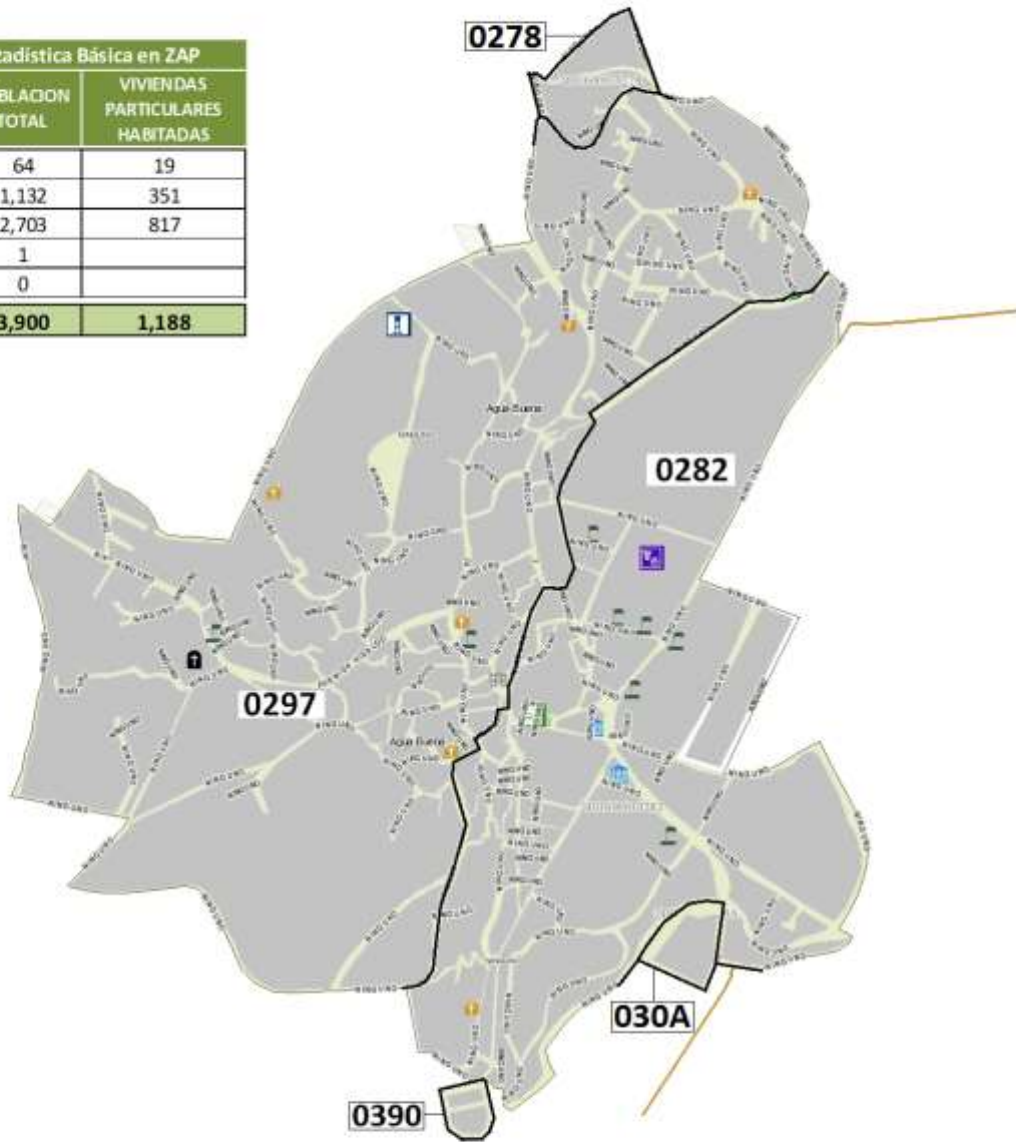
ZONAS DE ATENCIÓN PRIORITARIA URBANA 2026

(Fuente: Declaratoria de las ZAP 2026 DOF 21 de Noviembre del 2025)



SEDESORE
SECRETARÍA DE DESARROLLO SOCIAL Y REGIONAL

Área Geoestadística Básica en ZAP		
AGEB	POBLACION TOTAL	VIVIENDAS PARTICULARES HABITADAS
0278	64	19
0282	1,132	351
0297	2,703	817
030A	1	
0390	0	
5	3,900	1,188



ESTADO **SAN LUIS POTOSÍ**

MUNICIPIO **TAMASOPO**

LOCALIDAD **AGUA BUENA**

AGEB's EN
ZAP URBANAS 2026

Población de la
Localidad **3,900**

- Instalación deportiva o recreativa
- Mercado
- Palacio de Gobierno
- Plaza
- Tanque de agua
- Templo
- Escuela
- Cementerio
- Centro de asistencia médica

SECRETARÍA DE DESARROLLO SOCIAL Y REGIONAL

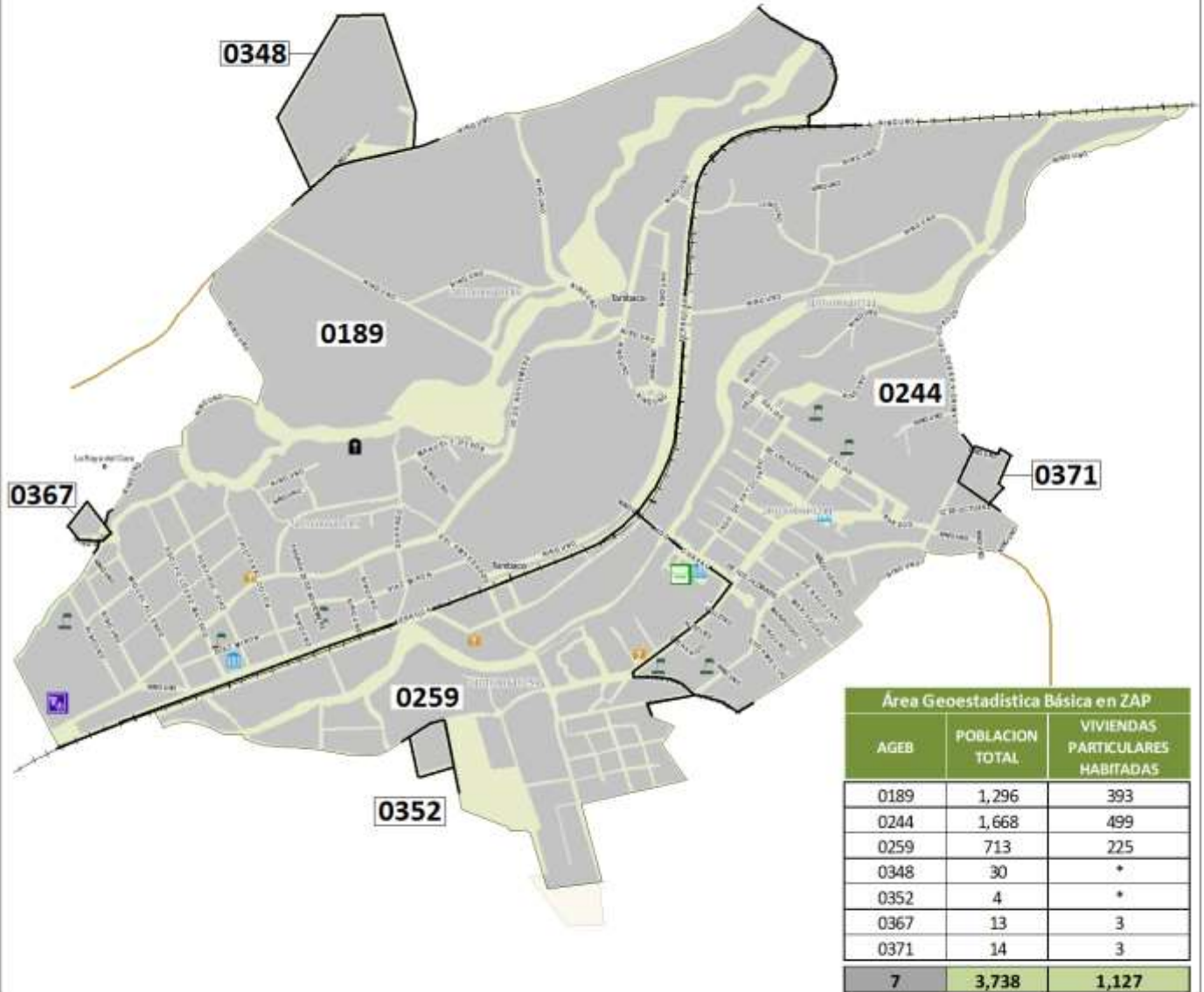
www.sedesore.gob.mx

ZONAS DE ATENCIÓN PRIORITARIA URBANA 2026

(Fuente: Declaratoria de las ZAP 2026 DOF 21 de Noviembre del 2025)



SEDESORE
SECRETARÍA DE DESARROLLO SOCIAL Y REGIONAL



ESTADO **SAN LUIS POTOSÍ**

MUNICIPIO **TAMASOPO**

LOCALIDAD **TAMBACA**

AGEB's EN
ZAP URBANAS 2026

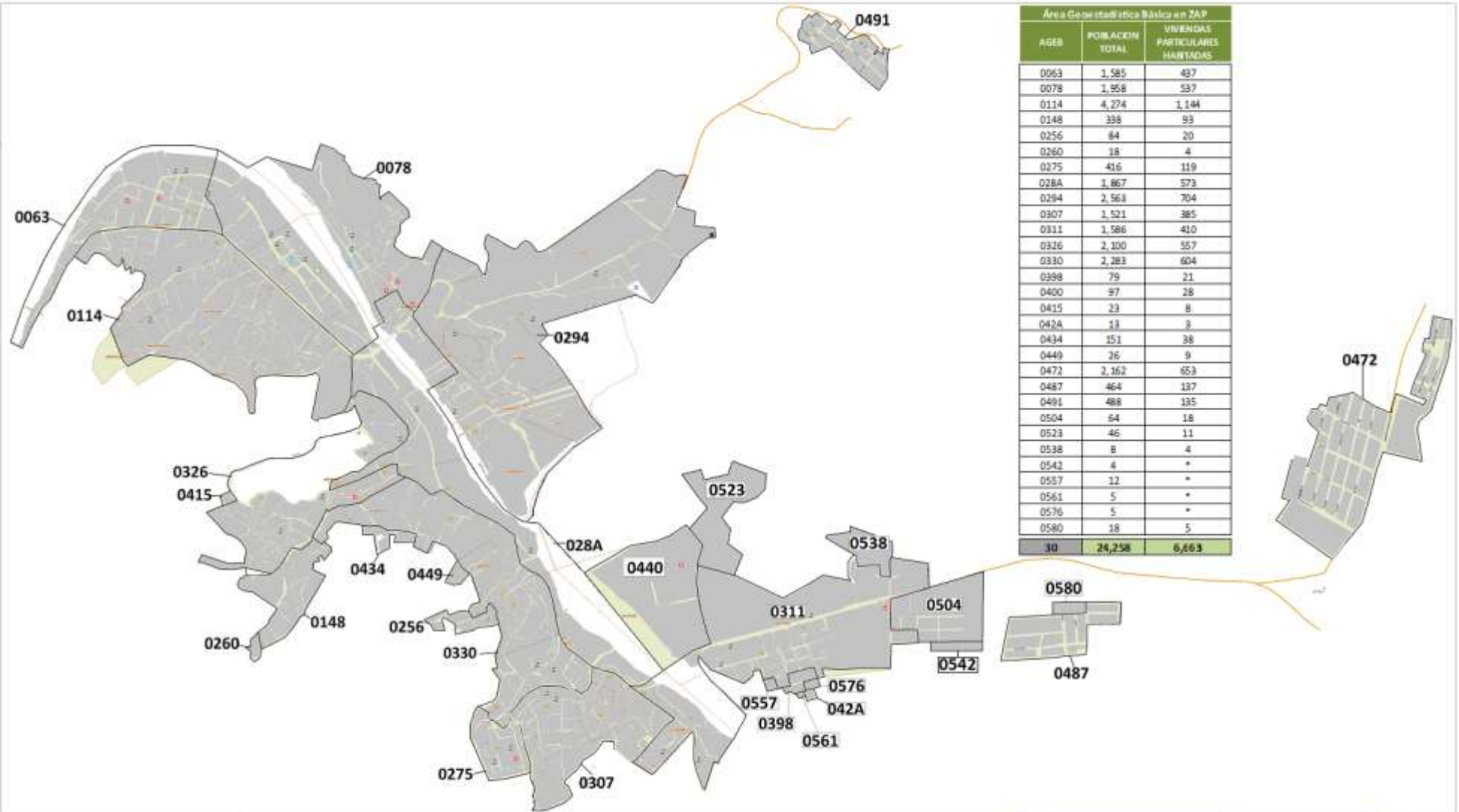
Población de la
Localidad **3,738**

- Instalación deportiva o recreativa
- Mercado
- Palacio de Gobierno
- Plaza
- Tanque de agua
- Templo
- Escuela
- Cementerio
- Centro de asistencia médica

SECRETARÍA DE DESARROLLO SOCIAL Y REGIONAL www.sedesore.gob.mx

ZONAS DE ATENCIÓN PRIORITARIA URBANA 2026

[Fuente: Declaratoria de las ZAP 2026 DOF 21 de Noviembre del 2025]



ESTADO: SAN LUIS POTOSÍ
MUNICIPIO: TAMAZUNCHALE
LOCALIDAD: TAMAZUNCHALE

AGEB's EN ZAP URBANAS 2026
Población de la Localidad: 24,258

Área Geostatística Básica en ZAP		
AGEB	POBLACION TOTAL	VIVIENDAS PARTICULARES HABITADAS
30	24,258	6,663



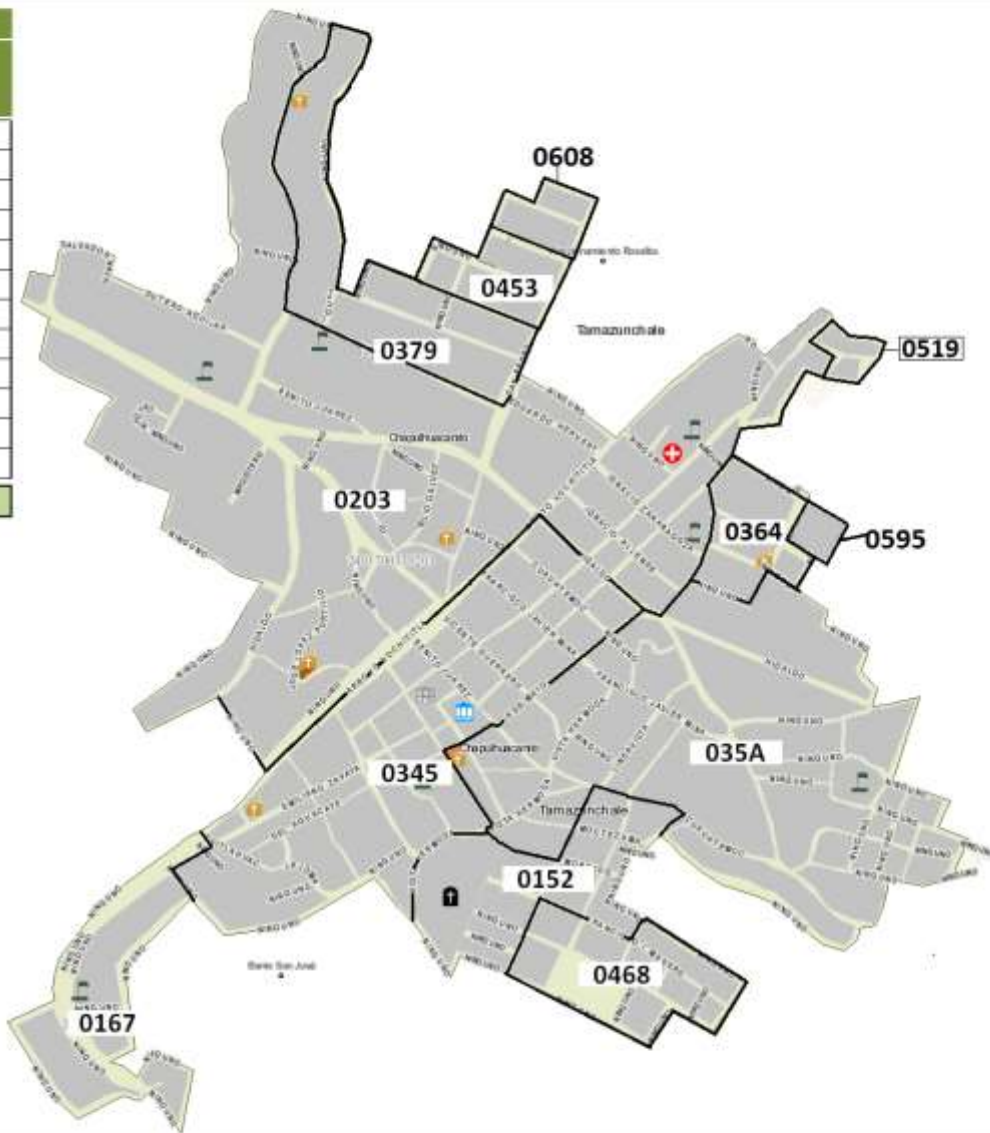
ZONAS DE ATENCIÓN PRIORITARIA URBANA 2026

(Fuente: Declaratoria de las ZAP 2026 DOF 21 de Noviembre del 2025)



SEDESORE
SECRETARÍA DE DESARROLLO SOCIAL Y REGIONAL

Área Geoestadística Básica en ZAP		
AGEB	POBLACION TOTAL	VIVIENDAS PARTICULARES HABITADAS
0152	134	43
0167	162	43
0203	1,214	356
0345	507	148
035A	766	234
0364	37	10
0379	212	56
0453	72	21
0468	82	23
0519	11	5
0595	6	*
0608	9	*
12	3,212	943



ESTADO **SAN LUIS POTOSÍ**
MUNICIPIO **TAMAZUNCHALE**
LOCALIDAD **CHAPULHUACANITO**

AGEB's EN
ZAP URBANAS 2026

Población de la
Localidad **3,212**

- Instalación deportiva o recreativa
- Mercado
- Palacio de Gobierno
- Plaza
- Tanque de agua
- Templo
- Escuela
- Cementerio
- Centro de asistencia médica

SECRETARÍA DE DESARROLLO SOCIAL Y REGIONAL

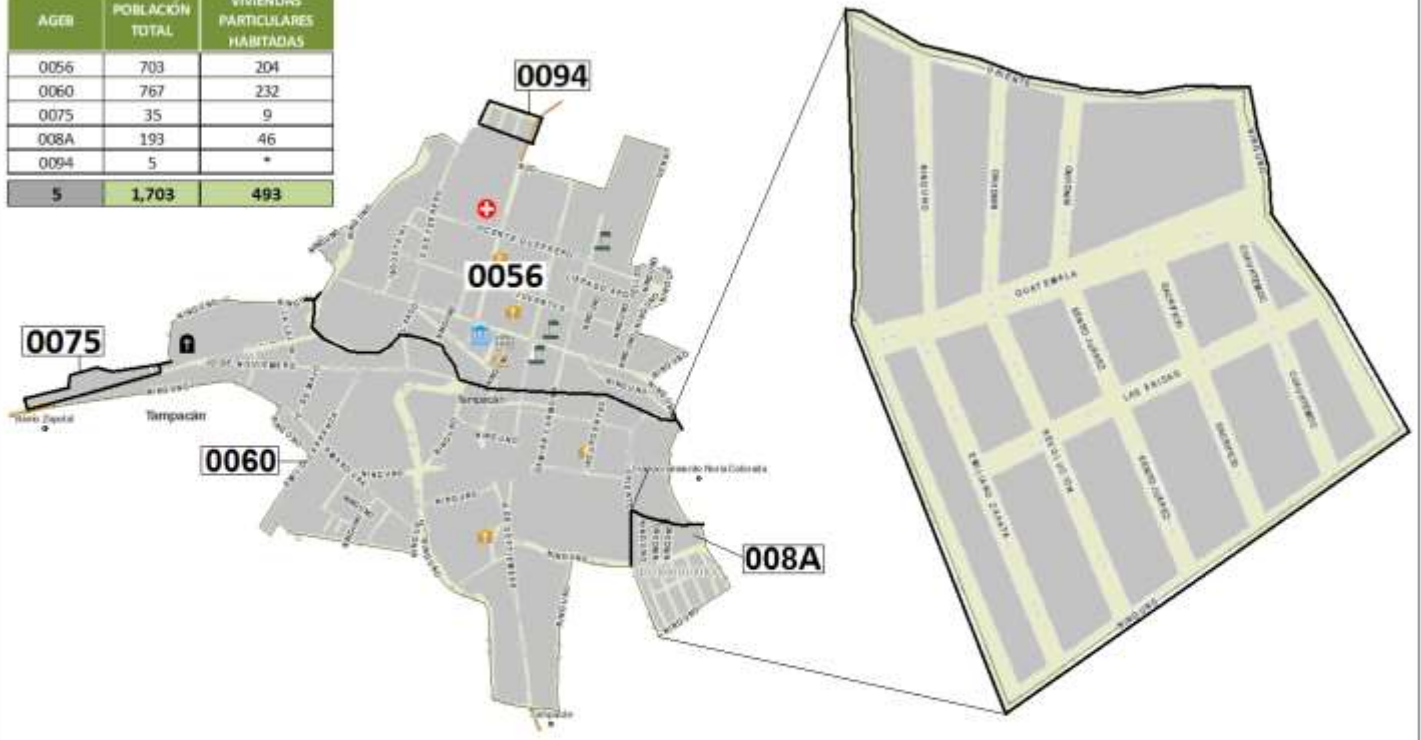
www.sedesore.gob.mx

ZONAS DE ATENCIÓN PRIORITARIA URBANA 2026

(Fuente: Declaratoria de las ZAP 2026 DOF 21 de Noviembre del 2025)



Área Geoestadística Básica en ZAP		
AGEB	POBLACIÓN TOTAL	VIVIENDAS PARTICULARES HABITADAS
0056	703	204
0060	767	232
0075	35	9
008A	193	46
0094	5	*
5	1,703	493



ESTADO **SAN LUIS POTOSÍ**
 MUNICIPIO **TAMPACÁN**
 LOCALIDAD **TAMPACÁN**

AGEB's EN
ZAP URBANAS 2026

Población de la
 Localidad **1,703**

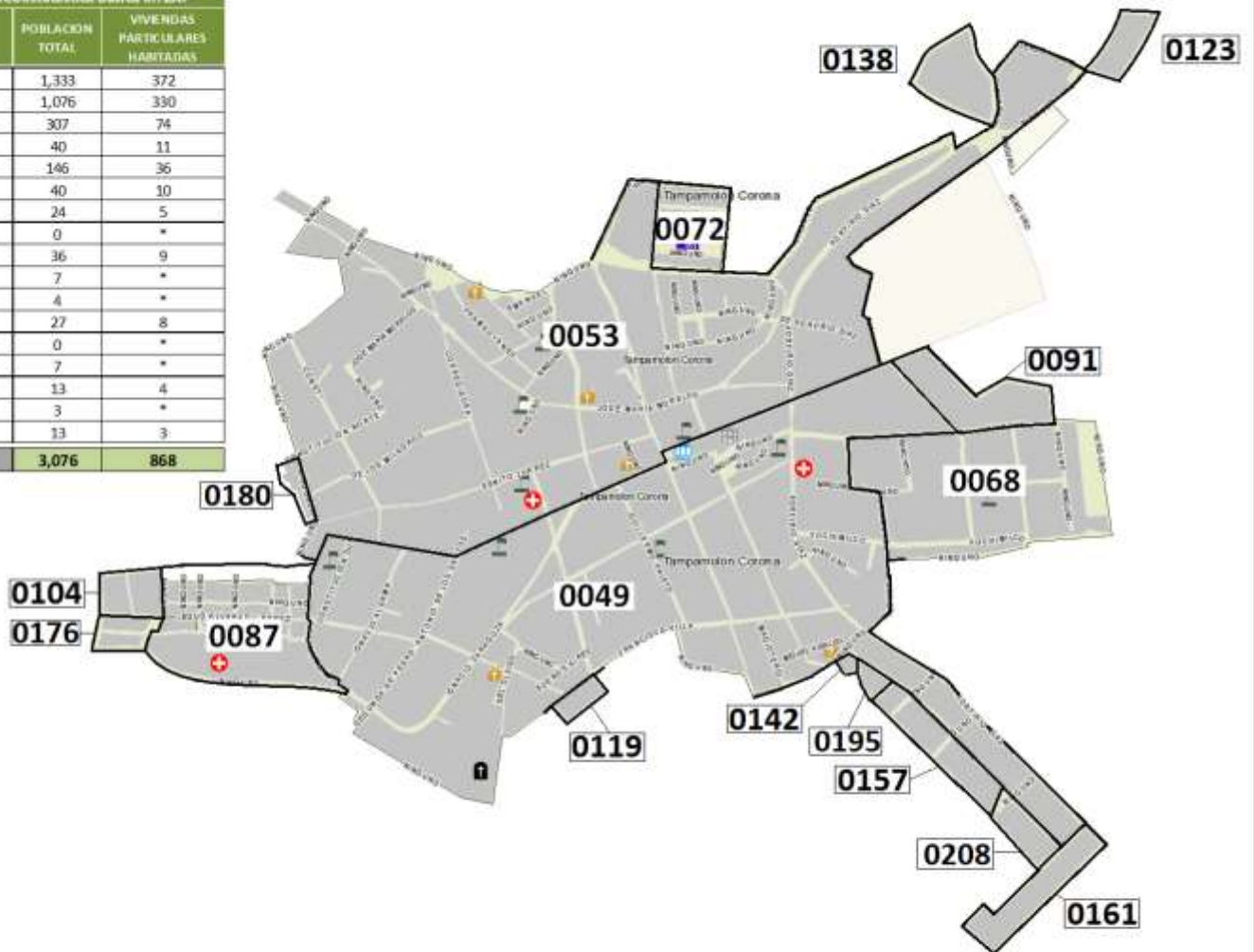
- Instalación deportiva o recreativa
- Mercado
- Palacio de Gobierno
- Plaza
- Tanque de agua
- Templo
- Escuela
- Cementerio
- Centro de asistencia médica

ZONAS DE ATENCIÓN PRIORITARIA URBANA 2026

(Fuente: Declaratoria de las ZAP 2026 DOF 21 de Noviembre del 2025)



Área Geostatística Básica en ZAP		
AGEB	POBLACION TOTAL	VIVENDAS PARTICULARES HABITADAS
0049	1,333	372
0053	1,076	330
0068	307	74
0072	40	11
0087	146	36
0091	40	10
0104	24	5
0119	0	*
0123	36	9
0138	7	*
0142	4	*
0157	27	8
0161	0	*
0176	7	*
0180	13	4
0195	3	*
0208	13	3
17	3,076	868



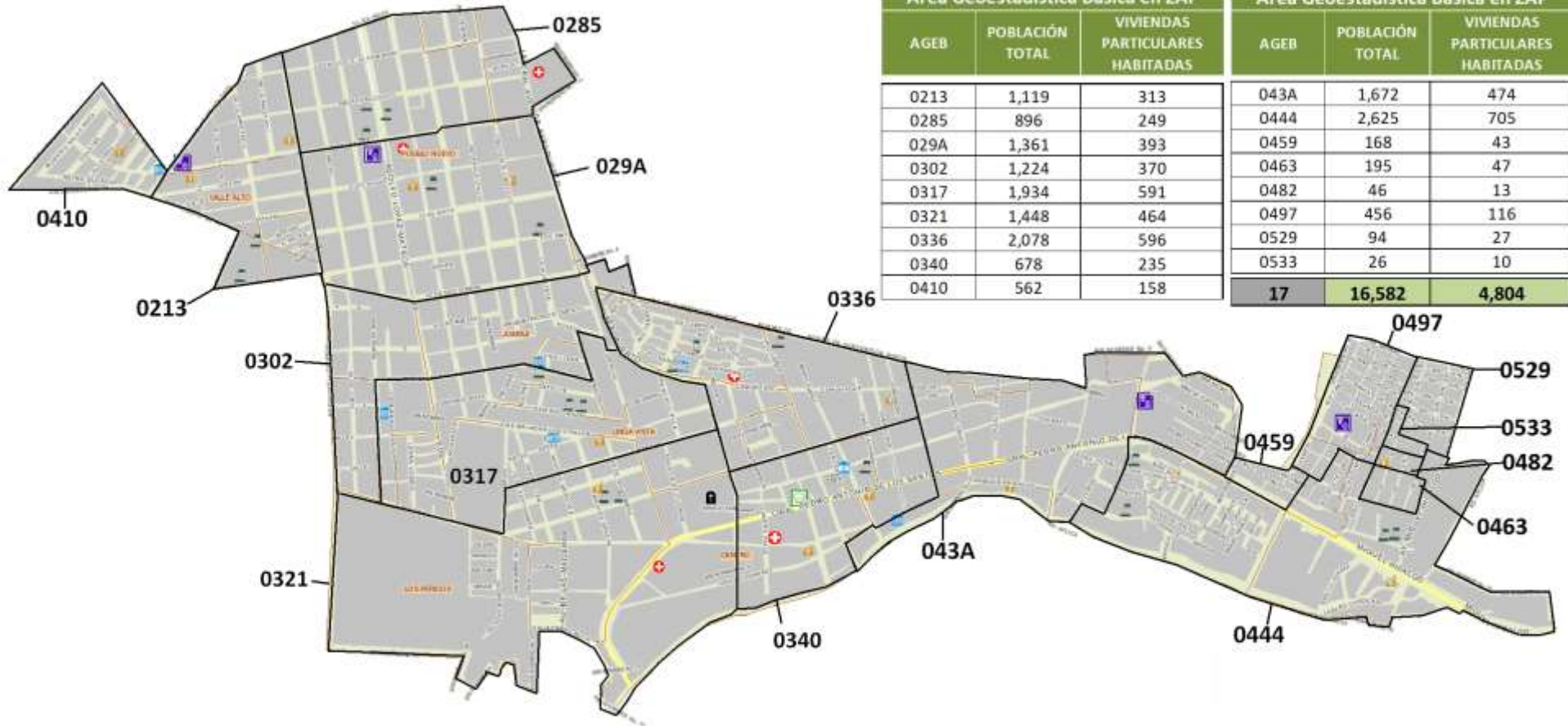
ESTADO SAN LUIS POTOSÍ
 MUNICIPIO TAMPAMOLÓN C.
 LOCALIDAD TAMPAMOLÓN C.

AGEB's EN ZAP URBANAS 2026
 Población de la Localidad **3,076**

- Instalación deportiva o recreativa
- Mercado
- Palacio de Gobierno
- Plaza
- Tanque de agua
- Templo
- Escuela
- Cementerio
- Centro de atención médica

ZONAS DE ATENCIÓN PRIORITARIA URBANA 2026

(Fuente: Declaratoria de las ZAP 2026 DOF 21 de Noviembre del 2025)



Área Geoestadística Básica en ZAP			Área Geoestadística Básica en ZAP		
AGEB	POBLACIÓN TOTAL	VIVIENDAS PARTICULARES HABITADAS	AGEB	POBLACIÓN TOTAL	VIVIENDAS PARTICULARES HABITADAS
0213	1,119	313	043A	1,672	474
0285	896	249	0444	2,625	705
029A	1,361	393	0459	168	43
0302	1,224	370	0463	195	47
0317	1,934	591	0482	46	13
0321	1,448	464	0497	456	116
0336	2,078	596	0529	94	27
0340	678	235	0533	26	10
0410	562	158	17	16,582	4,804

ESTADO **SAN LUIS POTOSÍ**
 MUNICIPIO **TAMUÍN**
 LOCALIDAD **TAMUÍN**

AGEB's EN ZAP URBANAS 2026
 Población de la Localidad **16,582**

Área Geoestadística Básica en ZAP		
AGEB	POBLACIÓN TOTAL	VIVIENDAS PARTICULARES HABITADAS
17	16,582	4,804

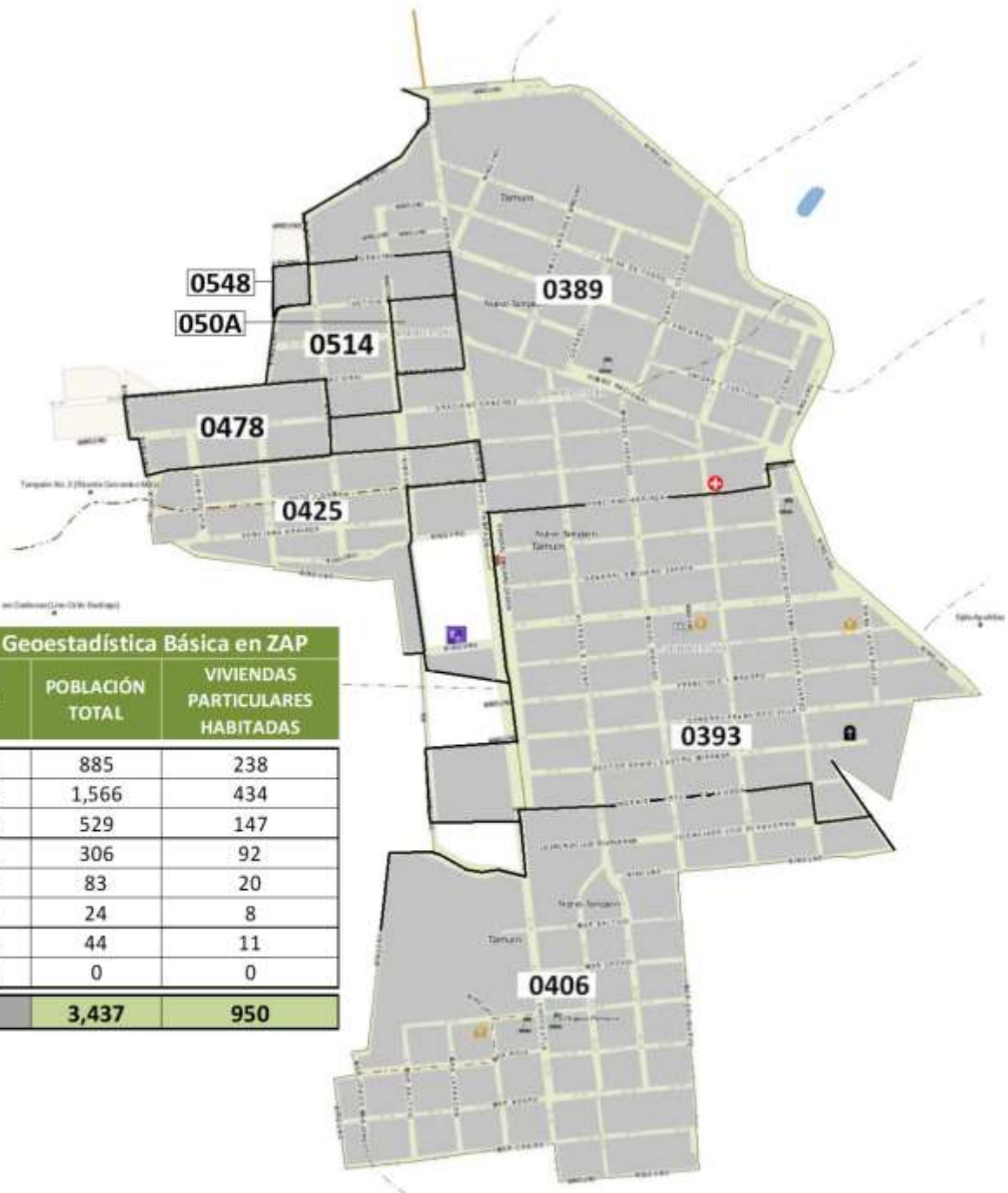
- Instalación deportiva o recreativa
- Mercado
- Palacio de Gobierno
- Plaza
- Tiempo de agua
- Teléfono
- Escuela
- Cementerio
- Centro de atención médica

ZONAS DE ATENCIÓN PRIORITARIA URBANA 2026

(Fuente: Declaratoria de las ZAP 2026 DOF 21 de Noviembre del 2025)



SEDESORE
SECRETARÍA DE DESARROLLO SOCIAL Y REGIONAL



Área Geoestadística Básica en ZAP		
AGEB	POBLACIÓN TOTAL	VIVIENDAS PARTICULARES HABITADAS
0213	885	238
0285	1,566	434
029A	529	147
0302	306	92
0317	83	20
0321	24	8
0336	44	11
0533	0	0
8	3,437	950

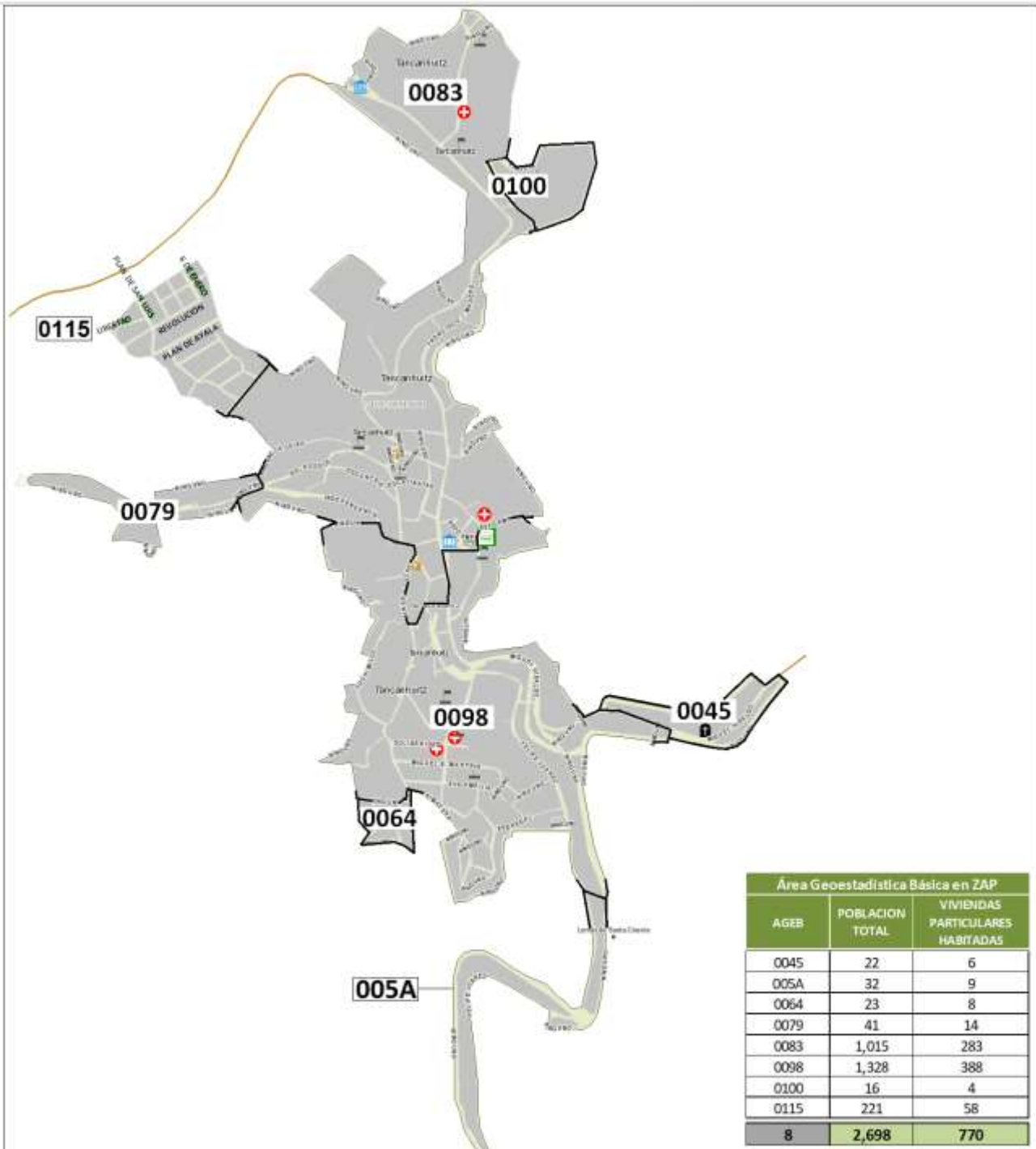
ESTADO **SAN LUIS POTOSÍ**
MUNICIPIO **TAMUÍN**
LOCALIDAD **NUEVO TAMPAÓN**

■ AGEB's EN ZAP URBANAS 2026
Población de la Localidad **3,437**

- Instalación deportiva o recreativa
- Mercado
- Palacio de Gobierno
- Plaza
- Tanques de agua
- Templo
- Escuela
- Cementerio
- Centro de asistencia médica

ZONAS DE ATENCIÓN PRIORITARIA URBANA 2026

(Fuente: Declaratoria de las ZAP 2026 DOF 21 de Noviembre del 2025)



Área Geoestadística Básica en ZAP		
AGEB	POBLACION TOTAL	VIVIENDAS PARTICULARES HABITADAS
0045	22	6
005A	32	9
0064	23	8
0079	41	14
0083	1,015	283
0098	1,328	388
0100	16	4
0115	221	58
8	2,698	770

ESTADO **SAN LUIS POTOSÍ**
 MUNICIPIO **TANCANHUITZ**
 LOCALIDAD **TANCANHUITZ**

AGEB's EN
ZAP URBANAS 2026
 Población de la
 Localidad **2,698**

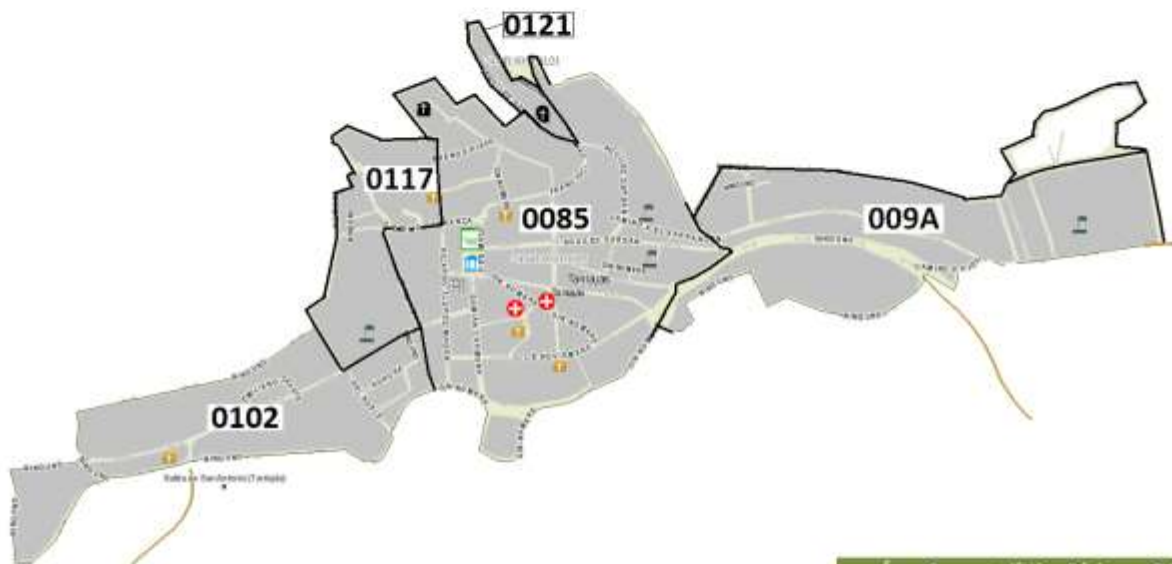
- Instalación deportiva o recreativa
- Mercado
- Palacio de Gobierno
- Plaza
- Tanque de agua
- Templo
- Escuela
- Farmacia
- Centro de asistencia médica

ZONAS DE ATENCIÓN PRIORITARIA URBANA 2026

(Fuente: Declaratoria de las ZAP 2026 DOF 21 de Noviembre del 2025)



SEDESORE
SECRETARÍA DE DESARROLLO SOCIAL Y REGIONAL



Área Geoestadística Básica en ZAP		
AGEB	POBLACION TOTAL	VIVIENDAS PARTICULARES HABITADAS
0085	799	211
009A	159	30
0102	295	76
0117	164	49
0121	22	4
5	1,439	370

ESTADO **SAN LUIS POTOSÍ**

MUNICIPIO **TANLAJÁS**

LOCALIDAD **TANLAJÁS**

■ **AGEB's EN ZAP URBANAS 2026**

Población de la Localidad **1,439**

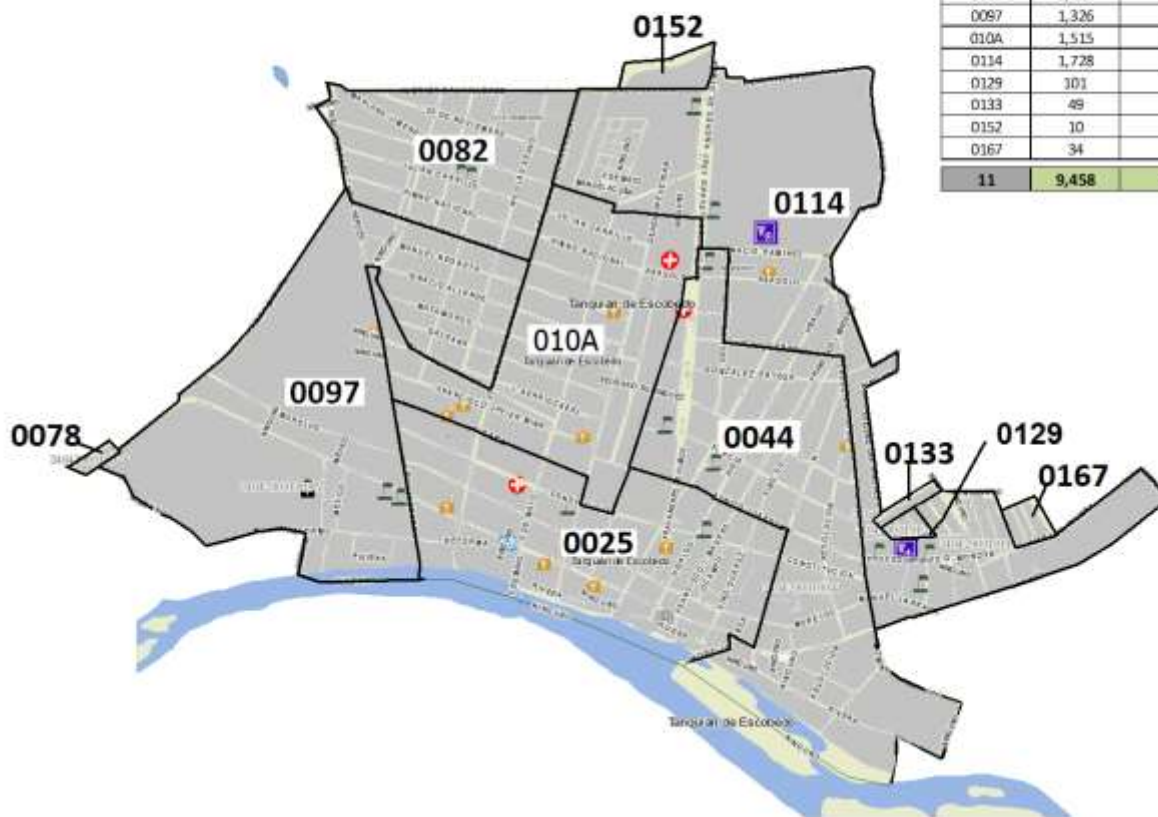
- Instalación deportiva o recreativa
- Mercado
- Palacio de Gobierno
- Plaza
- Tanque de agua
- Templo
- Escuela
- Cementerio
- Centro de asistencia médica

ZONAS DE ATENCIÓN PRIORITARIA URBANA 2026

(Fuente: Declaratoria de las ZAP 2026 DOF 21 de Noviembre del 2025)



SECRETARÍA DE DESARROLLO SOCIAL Y REGIONAL



Área Geostatística Básica en ZAP		
AGEB	POBLACION TOTAL	VIVIENDAS PARTICULARES HABITADAS
0025	1,479	447
0044	1,904	564
0078	26	7
0082	1,286	319
0097	1,326	361
010A	1,515	443
0114	1,728	447
0129	301	26
0133	49	15
0152	10	*
0167	34	9
11	9,458	2,640

ESTADO **SAN LUIS POTOSÍ**
 MUNICIPIO **TANQUIAN DE E.**
 LOCALIDAD **TANQUIAN DE E.**

AGEB's EN
ZAP URBANAS 2026

Población de la
 Localidad **9,458**

- Instalación deportiva o recreativa
- Mercado
- Palacio de Gobierno
- Plaza
- Tanque de agua
- Templo
- Escuela
- Cementerio
- Centro de asistencia médica

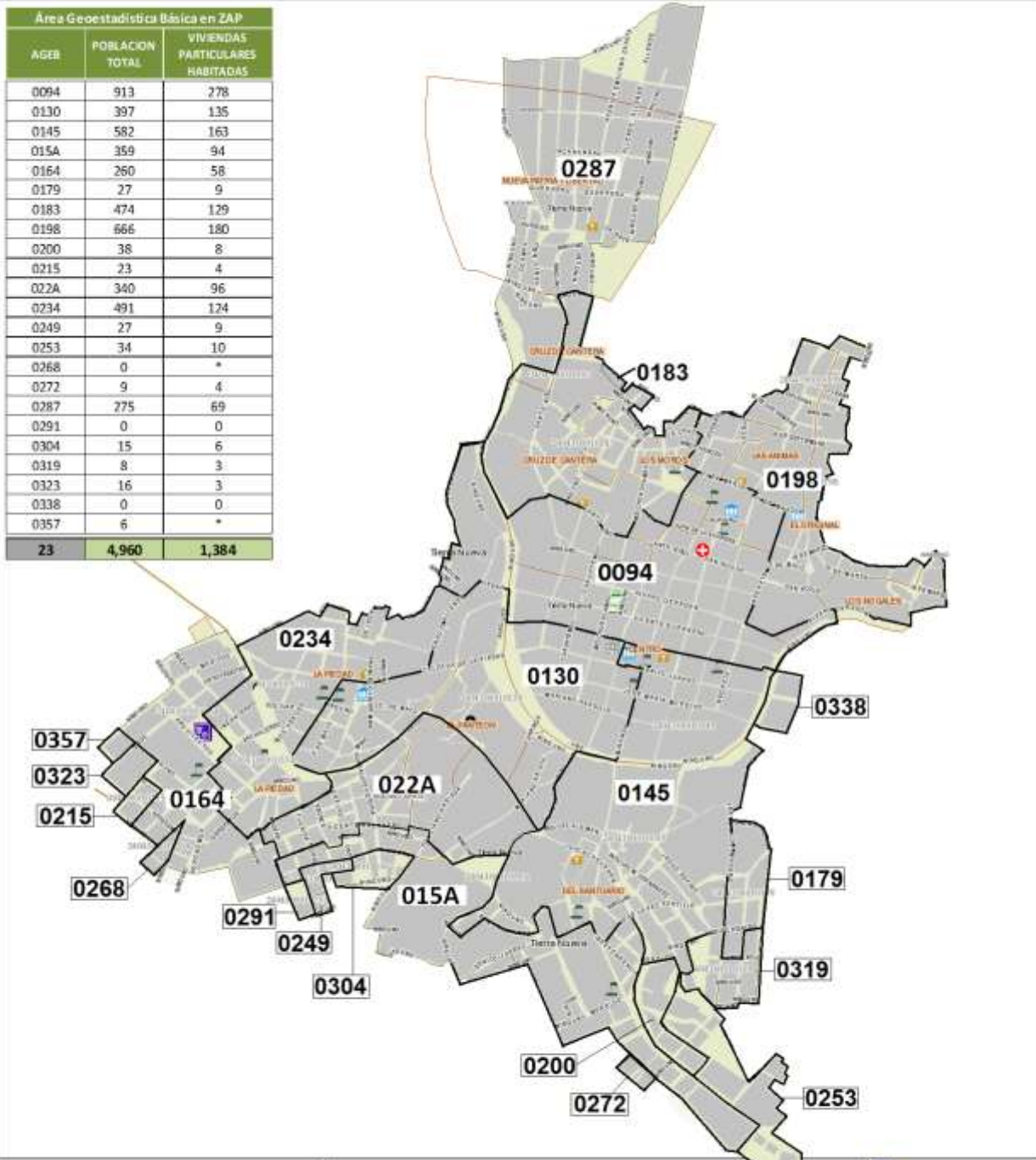
ZONAS DE ATENCIÓN PRIORITARIA URBANA 2026

(Fuente: Declaratoria de las ZAP 2026 DOF 21 de Noviembre del 2025)



SEDESORE
SECRETARÍA DE DESARROLLO SOCIAL Y REGIONAL

Área Geostatística Básica en ZAP		
AGEB	POBLACION TOTAL	VIVIENDAS PARTICULARES HABITADAS
0094	913	278
0130	397	135
0145	582	163
015A	359	94
0164	260	58
0179	27	9
0183	474	129
0198	666	180
0200	38	8
0215	23	4
022A	340	96
0234	491	124
0249	27	9
0253	34	10
0268	0	*
0272	9	4
0287	275	69
0291	0	0
0304	15	6
0319	8	3
0323	16	3
0338	0	0
0357	6	*
23	4,960	1,384



ESTADO **SAN LUIS POTOSÍ**
 MUNICIPIO **TIERRA NUEVA**
 LOCALIDAD **TIERRA NUEVA**

AGEB's EN ZAP URBANAS 2026
 Población de la Localidad **4,960**

AGEB	POBLACION TOTAL	VIVIENDAS PARTICULARES HABITADAS
23	4,960	1,384

- Instalación deportiva o recreativa
- Mercado
- Palacio de Gobierno
- Plaza
- Tensores de agua
- Templo
- Escuela
- Comedor
- Centro de atención médica

ZONAS DE ATENCIÓN PRIORITARIA URBANA 2026

(Fuente: Declaratoria de las ZAP 2026 DOF 21 de Noviembre del 2025)



ESTADO **SAN LUIS POTOSÍ**
 MUNICIPIO **VANEGAS**
 CIUDAD **VANEGAS**

AGEB's EN ZAP URBANAS 2026
 Población de la Localidad **2,484**

Área Geostatística Básica en ZAP		
AGEB	POBLACION TOTAL	VIVIENDAS PARTICULARES HABITADAS
0320	8	*
1	8	0

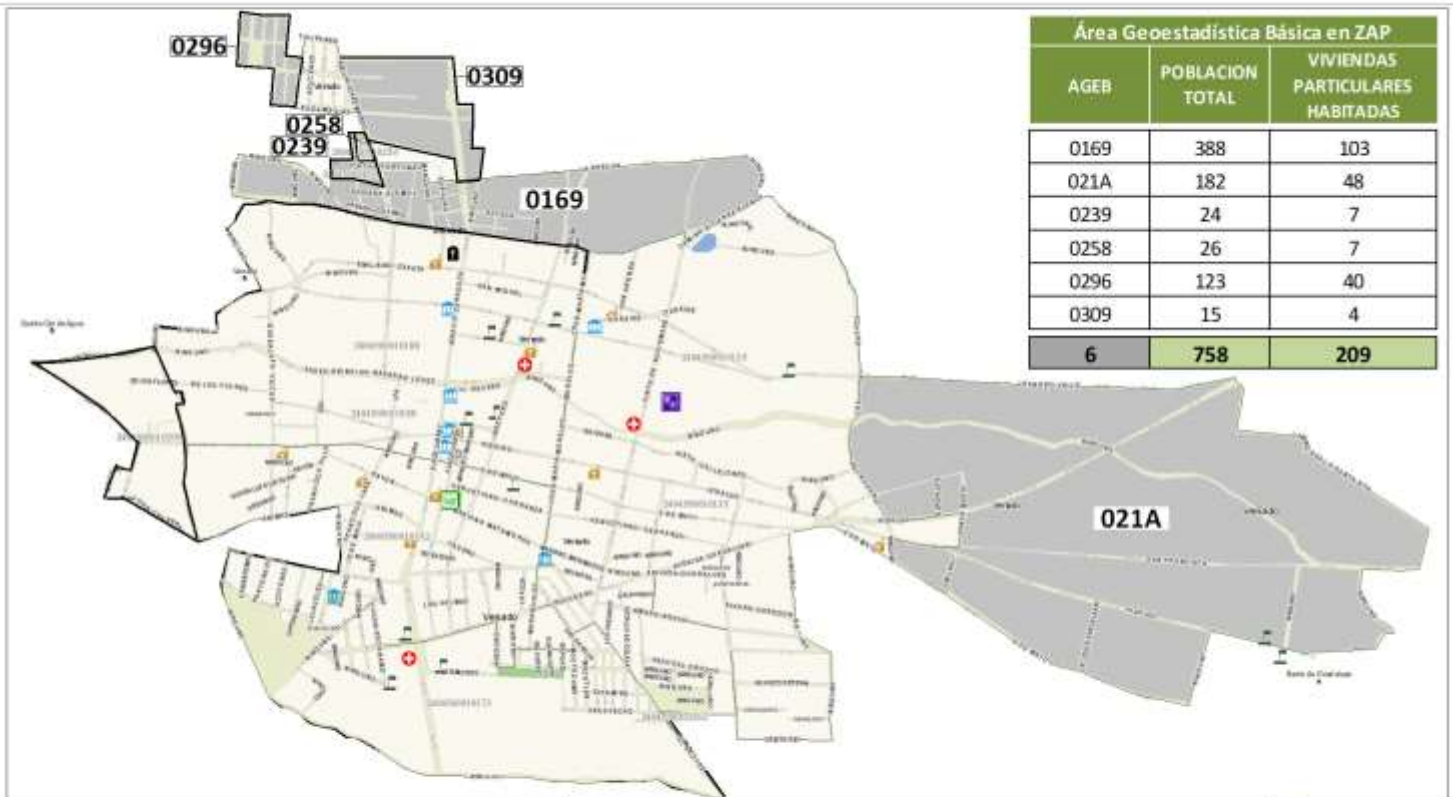
- Instalación deportiva o recreativa
- Mercado
- Palacio de Gobierno
- Plaza
- Tanque de agua
- Templo
- Escuela
- Cementerio
- Centro de asistencia médica

ZONAS DE ATENCIÓN PRIORITARIA URBANA 2026

(Fuente: Declaratoria de las ZAP 2026 DOF 21 de Noviembre del 2025)



SEDESORE



Área Geoestadística Básica en ZAP		
AGEB	POBLACION TOTAL	VIVIENDAS PARTICULARES HABITADAS
0169	388	103
021A	182	48
0239	24	7
0258	26	7
0296	123	40
0309	15	4
6	758	209

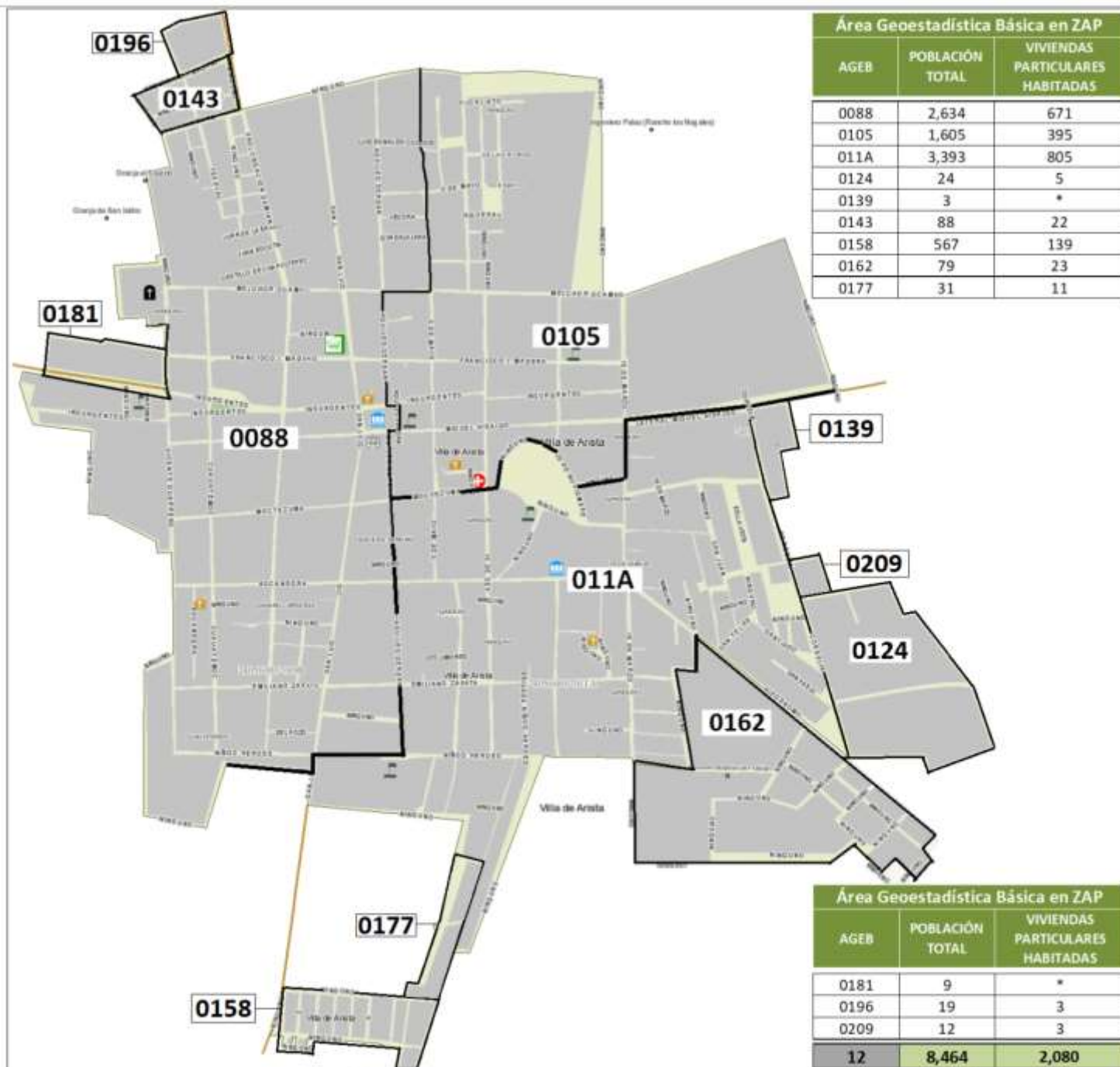
ESTADO	SAN LUIS POTOSI	
MUNICIPIO	VENADO	
CIUDAD	VENADO	
AGEB's EN ZAP URBANAS 2026 Población de la Localidad: 6,385		

ZONAS DE ATENCIÓN PRIORITARIA URBANA 2026

(Fuente: Declaratoria de las ZAP 2026 DOF 21 de Noviembre del 2025)



SEDESORE
SECRETARÍA DE DESARROLLO SOCIAL Y REGIONAL



ESTADO SAN LUIS POTOSÍ
MUNICIPIO VILLA DE ARISTA
LOCALIDAD VILLA DE ARISTA

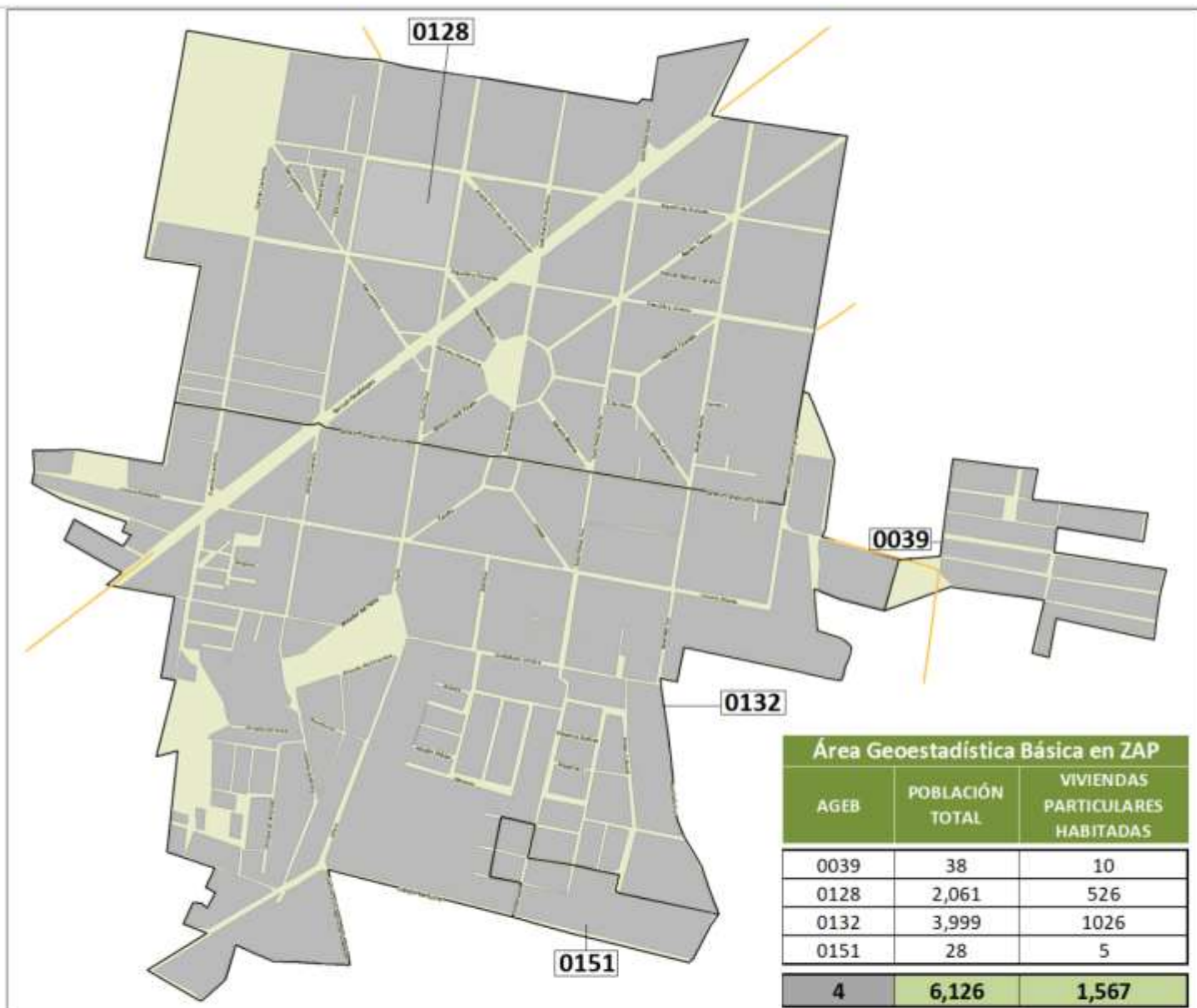
AGEB's EN
ZAP URBANAS 2026

Población de la Localidad **8,464**

- Instalación deportiva o recreativa
- Mercado
- Palacio de Gobierno
- Plaza
- Tanque de agua
- Templo
- Escuela
- Cementerio
- Centro de asistencia médica

ZONAS DE ATENCIÓN PRIORITARIA URBANA 2026

(Fuente: Declaratoria de las ZAP 2026 DOF 21 de Noviembre del 2025)



ESTADO **SAN LUIS POTOSÍ**
 MUNICIPIO **VILLA DE ARRIAGA**
 LOCALIDAD **VILLA DE ARRIAGA**

■ AGEB's EN ZAP URBANAS 2026
 Población de la Localidad **6,126**

Área Geoestadística Básica en ZAP		
AGEB	POBLACIÓN TOTAL	VIVIENDAS PARTICULARES HABITADAS
4	6,126	1,567

- Instalación deportiva o recreativa
- Mercado
- Palacio de Gobierno
- Plaza
- Tanque de agua
- Templo
- Escuela
- Cementerio
- Centro de asistencia médica

ZONAS DE ATENCIÓN PRIORITARIA URBANA 2026

(Fuente: Declaratoria de las ZAP 2026 DOF 21 de Noviembre del 2025)



SEDESORE
SECRETARÍA DE DESARROLLO SOCIAL Y REGIONAL



Área Geoestadística Básica en ZAP		
AGEB	POBLACION TOTAL	VIVIENDAS PARTICULARES HABITADAS
0197	387	116
020A	553	143
0233	27	7
0248	14	4
4	981	270

ESTADO **SAN LUIS POTOSÍ**
 MUNICIPIO **VILLA DE GUADALUPE**
 LOCALIDAD **VILLA DE GUADALUPE**

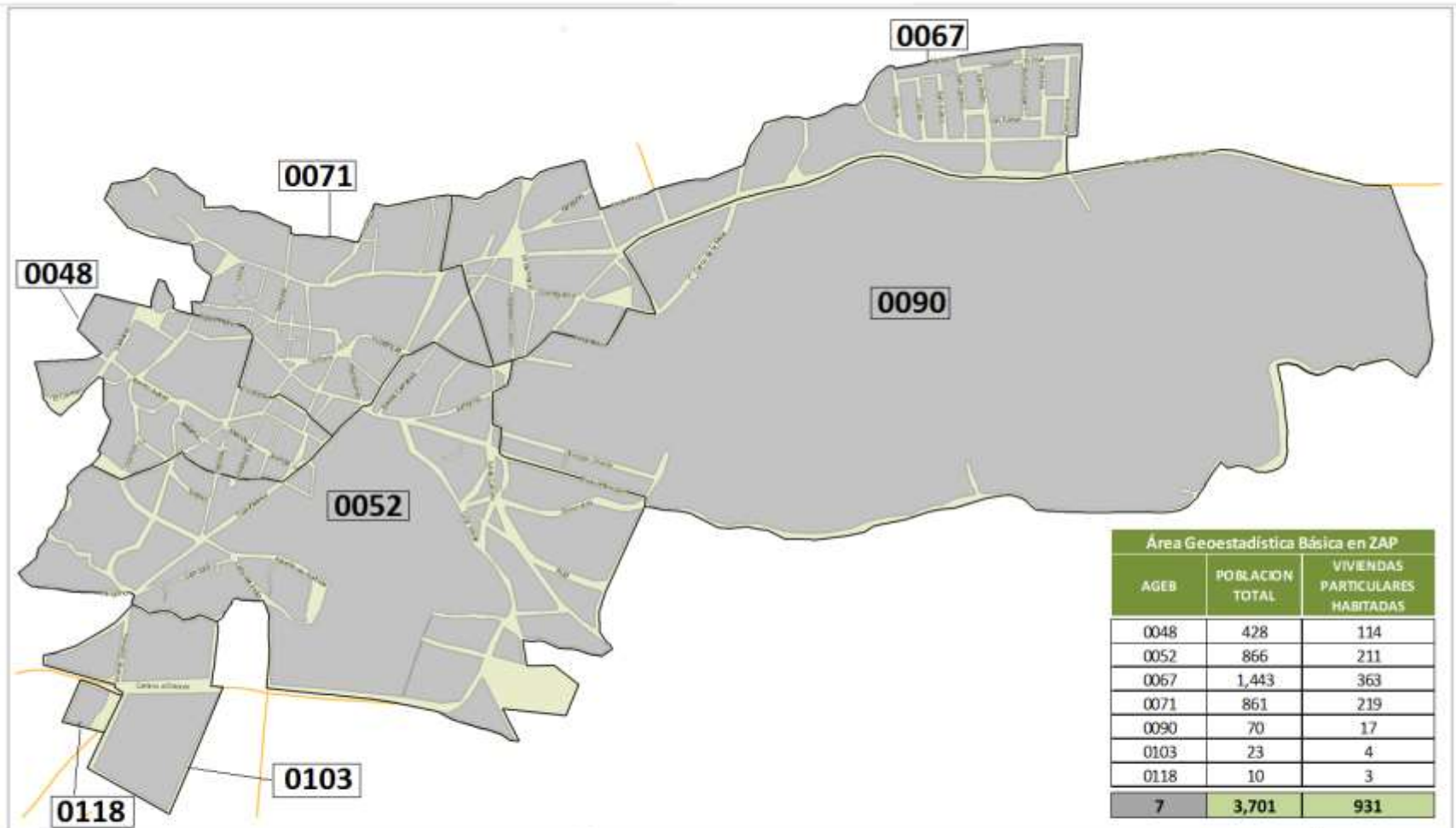
AGEB's EN ZAP URBANAS 2026

Población de la Localidad **981**


- Instalación deportiva o recreativa
- Mercado
- Palacio de Gobierno
- Plaza
- Tanque de agua
- Templo
- Escuela
- Cementerio
- Centro de asistencia médica

ZONAS DE ATENCIÓN PRIORITARIA URBANA 2026

(Fuente: Declaratoria de las ZAP 2026 DOF 21 de Noviembre del 2025)



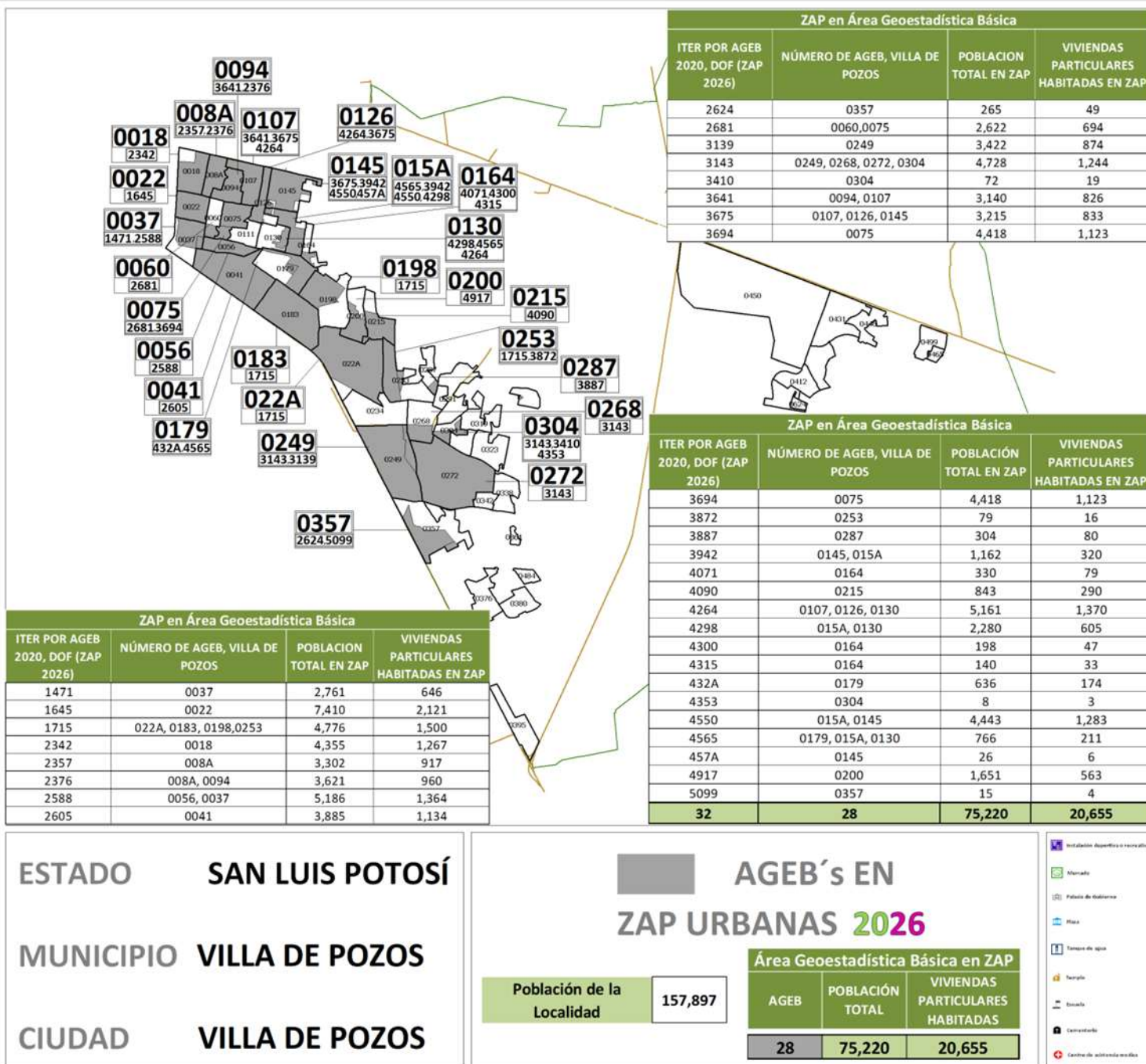
ESTADO SAN LUIS POTOSI
MUNICIPIO VILLA DE LA PAZ
LOCALIDAD VILLA DE LA PAZ

 **AGEB's EN ZAP URBANAS 2026**
 Población de la Localidad **3,701**

-  Instalación deportiva o recreativa
-  Mercado
-  Población de habitación
-  Plaza
-  Tiempo de agua
-  Terreno
-  Escuela
-  Cementerio
-  Centro de salud/comunidad

ZONAS DE ATENCIÓN PRIORITARIA URBANA 2026

(Fuente: Declaratoria de las ZAP 2026 DOF 21 de Noviembre del 2025)



ESTADO	SAN LUIS POTOSÍ
MUNICIPIO	VILLA DE POZOS
CIUDAD	VILLA DE POZOS

AGEB's EN ZAP URBANAS 2026		
Área Geoestadística Básica en ZAP		
AGEB	POBLACION TOTAL	VIVIENDAS PARTICULARES HABITADAS
28	75,220	20,655

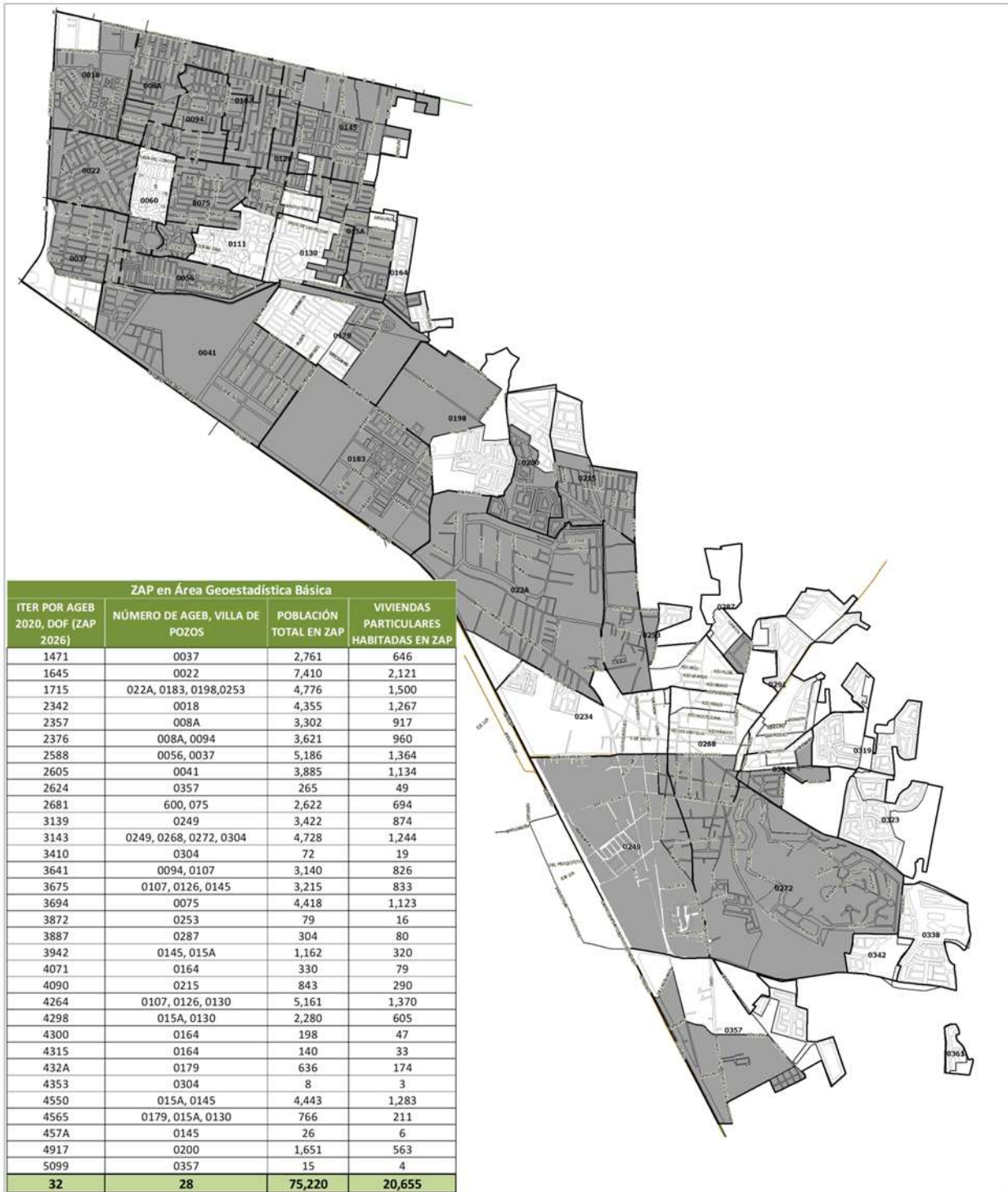
Población de la Localidad	157,897
---------------------------	----------------

SECRETARÍA DE DESARROLLO SOCIAL Y REGIONAL	www.sedesore.gob.mx
--	---------------------

-
-
-
-
-
-
-
-
-

ZONAS DE ATENCIÓN PRIORITARIA URBANA 2026

(Fuente: Declaratoria de las ZAP 2026 DOF 21 de Noviembre del 2025)



ESTADO **SAN LUIS POTOSÍ**

MUNICIPIO **VILLA DE POZOS**

CIUDAD **VILLA DE POZOS**

AGEB's EN ZAP URBANAS 2026

Población de la Localidad **157,897**

Área Geoestadística Básica en ZAP

AGEB	POBLACIÓN TOTAL	VIVIENDAS PARTICULARES HABITADAS
28	75,220	20,655

- Actualización de la información
- Imprimir
- Puntos de Interés
- Plano
- Tiempo de viaje
- Ruta
- Búsqueda
- Compartir
- Cambiar de información

ZONAS DE ATENCIÓN PRIORITARIA URBANA 2026

(Fuente: Declaratoria de las ZAP 2026 DOF 21 de Noviembre del 2025)



ZAP en Área Geoestadística Básica			
ITER POR AGEB 2020, DOF (ZAP 2026)	NÚMERO DE AGEB, VILLA DE POZOS	POBLACIÓN TOTAL EN ZAP	VIVIENDAS PARTICULARES HABITADAS EN ZAP
425A	0554	3,261	710
5027	054A	432	128
5205	0569	1,533	431
3	3	5,226	1,269

ESTADO SAN LUIS POTOSÍ
MUNICIPIO VILLA DE POZOS
LOCALIDAD LAGUNA DE SANTA RITA

 AGEB's EN ZAP URBANAS 2026
 Población de la Localidad **13,315**

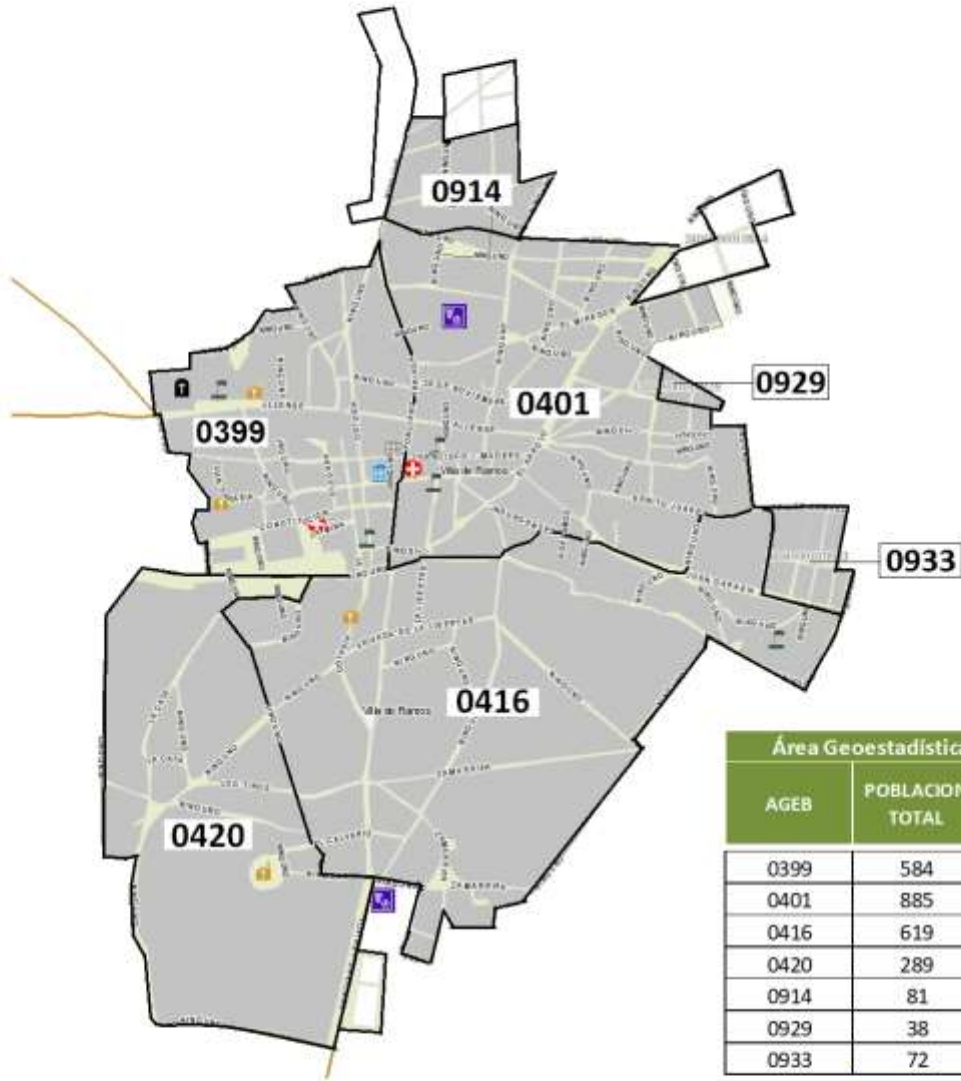
-  Instalación deportiva o recreativa
-  Mercado
-  Palacio de Gobierno
-  Plaza
-  Tiempo de agua
-  Templo
-  Escuela
-  Caserío
- Centro de atención médica

ZONAS DE ATENCIÓN PRIORITARIA URBANA 2026

(Fuente: Declaratoria de las ZAP 2026 DOF 21 de Noviembre del 2025)



SEDESORE
SECRETARÍA DE DESARROLLO SOCIAL Y REGIONAL



Área Geoestadística Básica en ZAP		
AGEB	POBLACION TOTAL	VIVIENDAS PARTICULARES HABITADAS
0399	584	157
0401	885	232
0416	619	143
0420	289	69
0914	81	20
0929	38	8
0933	72	20
7	2,568	649

ESTADO **SAN LUIS POTOSÍ**

MUNICIPIO **VILLA DE RAMOS**

LOCALIDAD **VILLA DE RAMOS**

AGEB's EN
ZAP URBANAS **2026**

Población de la
Localidad **2,636**

- Instalación deportiva o recreativa
- Mercado
- Palacio de Gobierno
- Plaza
- Tanque de agua
- Templo
- Escuela
- Cementerio
- Centro de asistencia médica

SECRETARÍA DE DESARROLLO SOCIAL Y REGIONAL

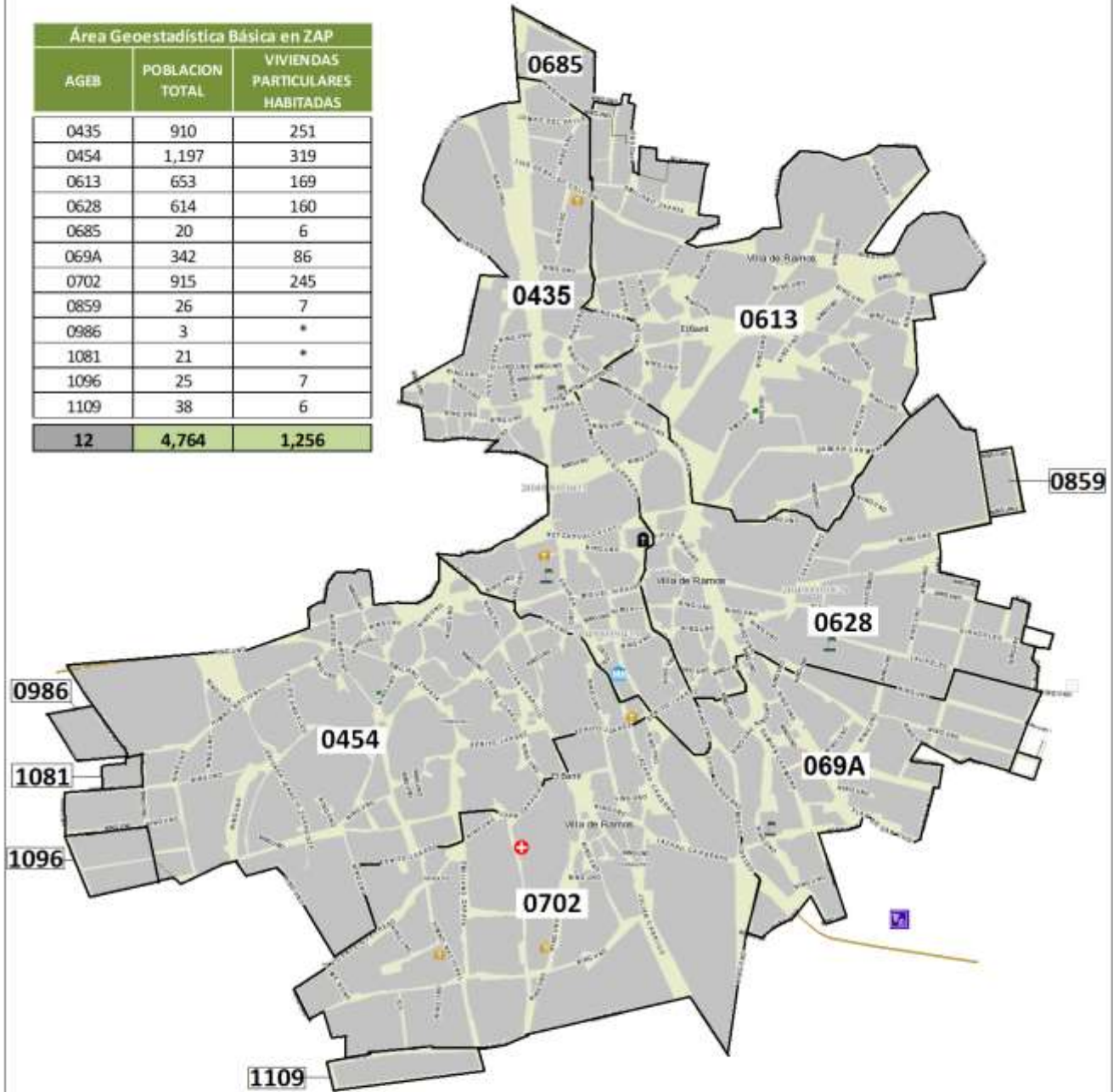
www.sedesore.gob.mx

ZONAS DE ATENCIÓN PRIORITARIA URBANA 2026

(Fuente: Declaratoria de las ZAP 2026 DOF 21 de Noviembre del 2025)



Área Geoestadística Básica en ZAP		
AGEB	POBLACION TOTAL	VIVIENDAS PARTICULARES HABITADAS
0435	910	251
0454	1,197	319
0613	653	169
0628	614	160
0685	20	6
069A	342	86
0702	915	245
0859	26	7
0986	3	*
1081	21	*
1096	25	7
1109	38	6
12	4,764	1,256



ESTADO **SAN LUIS POTOSÍ**

MUNICIPIO **VILLA DE RAMOS**

LOCALIDAD **EL BARRIL**

AGEB's EN
ZAP URBANAS 2026

Población de la
Localidad **4,818**

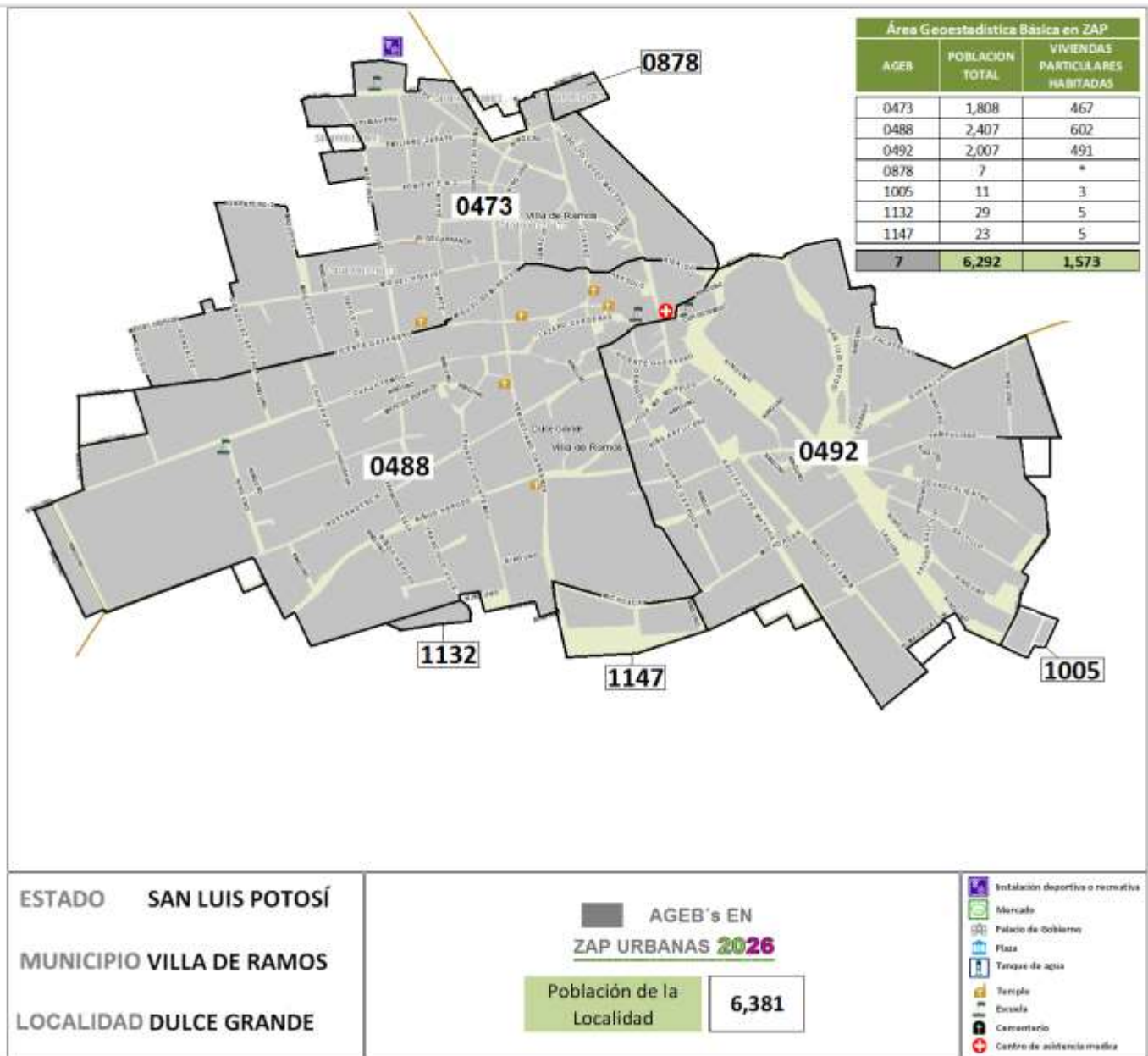
- Instalación deportiva o recreativa
- Mercado
- Palacio de Gobierno
- Plaza
- Tiempo de agua
- Templo
- Escuela
- Cementerio
- Centro de asistencia médica

ZONAS DE ATENCIÓN PRIORITARIA URBANA 2026

(Fuente: Declaratoria de las ZAP 2026 DOF 21 de Noviembre del 2025)



SEDESORE
SECRETARÍA DE DESARROLLO SOCIAL Y REGIONAL



ESTADO **SAN LUIS POTOSÍ**
MUNICIPIO **VILLA DE RAMOS**
LOCALIDAD **DULCE GRANDE**

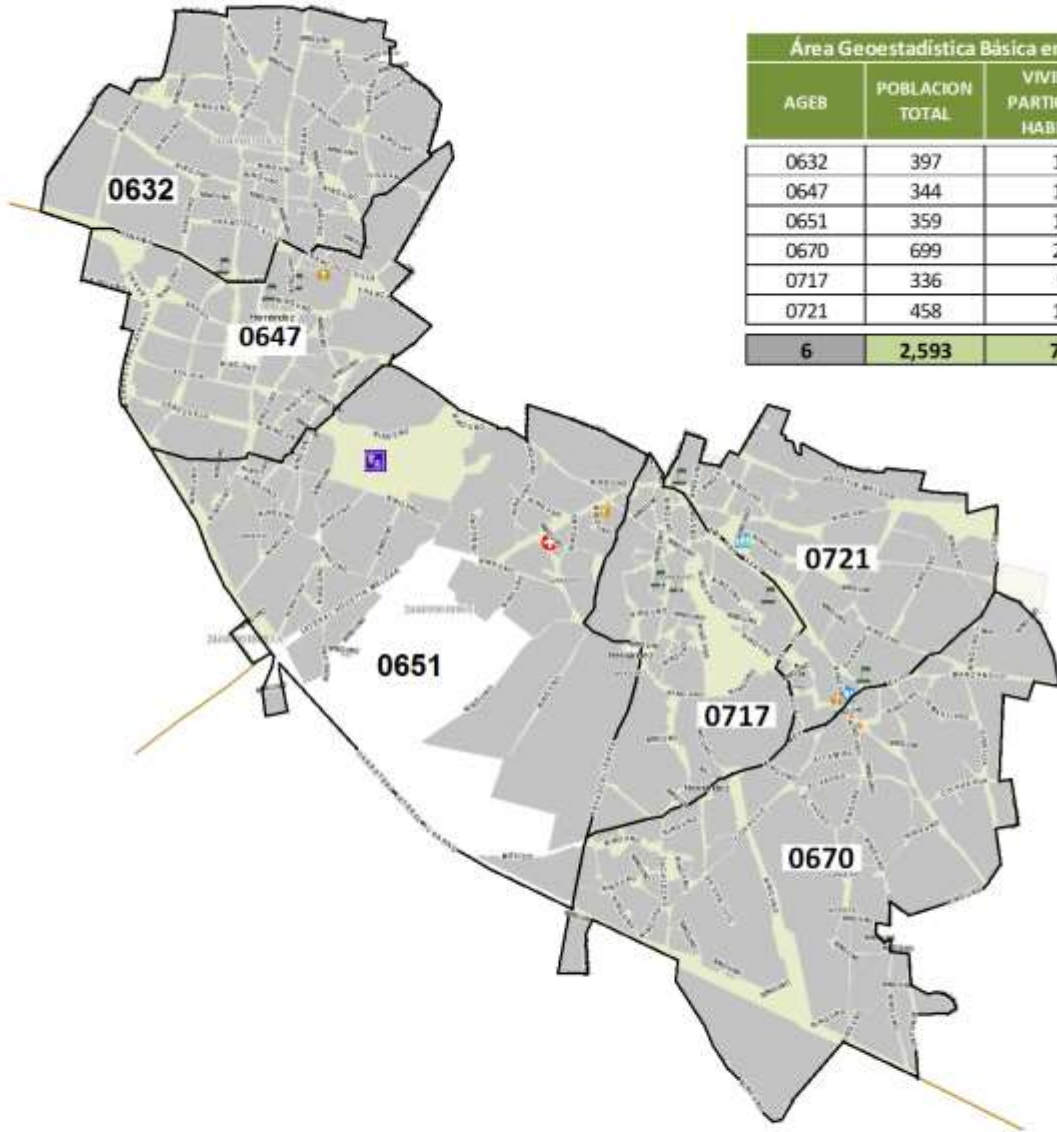
AGEB's EN
ZAP URBANAS 2026

Población de la
Localidad **6,381**

- Instalación deportiva o recreativa
- Mercado
- Palacio de Gobierno
- Plaza
- Tanque de agua
- Templo
- Escuela
- Cementerio
- Centro de asistencia materna

ZONAS DE ATENCIÓN PRIORITARIA URBANA 2026

(Fuente: Declaratoria de las ZAP 2026 DOF 21 de Noviembre del 2025)



Área Geoestadística Básica en ZAP		
AGEB	POBLACION TOTAL	VIVIENDAS PARTICULARES HABITADAS
0632	397	125
0647	344	104
0651	359	104
0670	699	203
0717	336	97
0721	458	121
6	2,593	754

ESTADO **SAN LUIS POTOSÍ**
 MUNICIPIO **VILLA DE RAMOS**
 LOCALIDAD **HERNÁNDEZ**

AGEB's EN
ZAP URBANAS 2026
 Población de la
 Localidad **2,593**

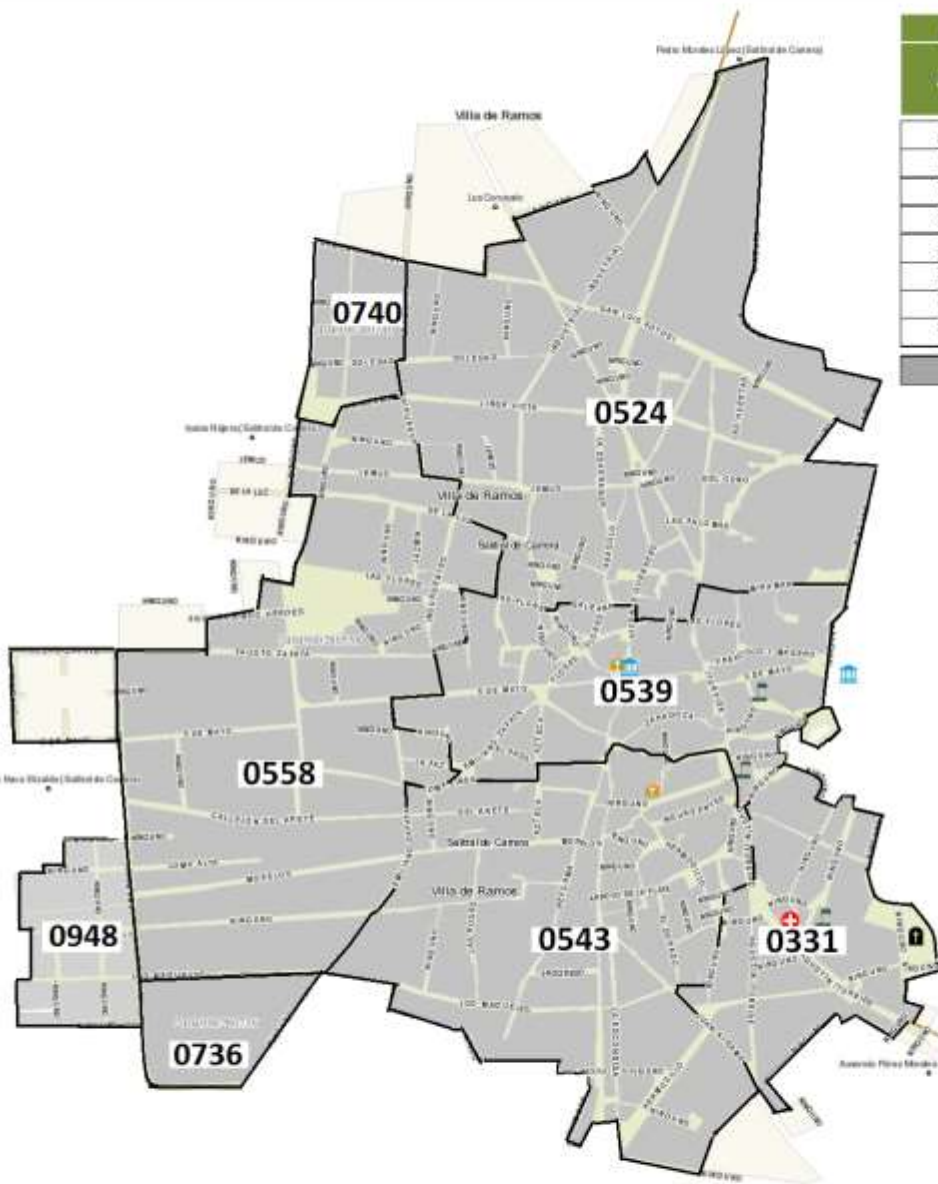
- Instalación deportiva y recreativa
- Mercado
- Palacio de Gobierno
- Plaza
- Tancón de agua
- Templo
- Escuela
- Carreterío
- Centro de asistencia médica

ZONAS DE ATENCIÓN PRIORITARIA URBANA 2026

(Fuente: Declaratoria de las ZAP 2026 DOF 21 de Noviembre del 2025)



SEDESORE



Área Geoestadística Básica en ZAP		
AGEB	POBLACION TOTAL	VIVIENDAS PARTICULARES HABITADAS
0331	189	47
0524	840	240
0539	674	197
0543	997	258
0558	743	185
0736	12	3
0740	14	3
0948	102	28
8	3,571	961

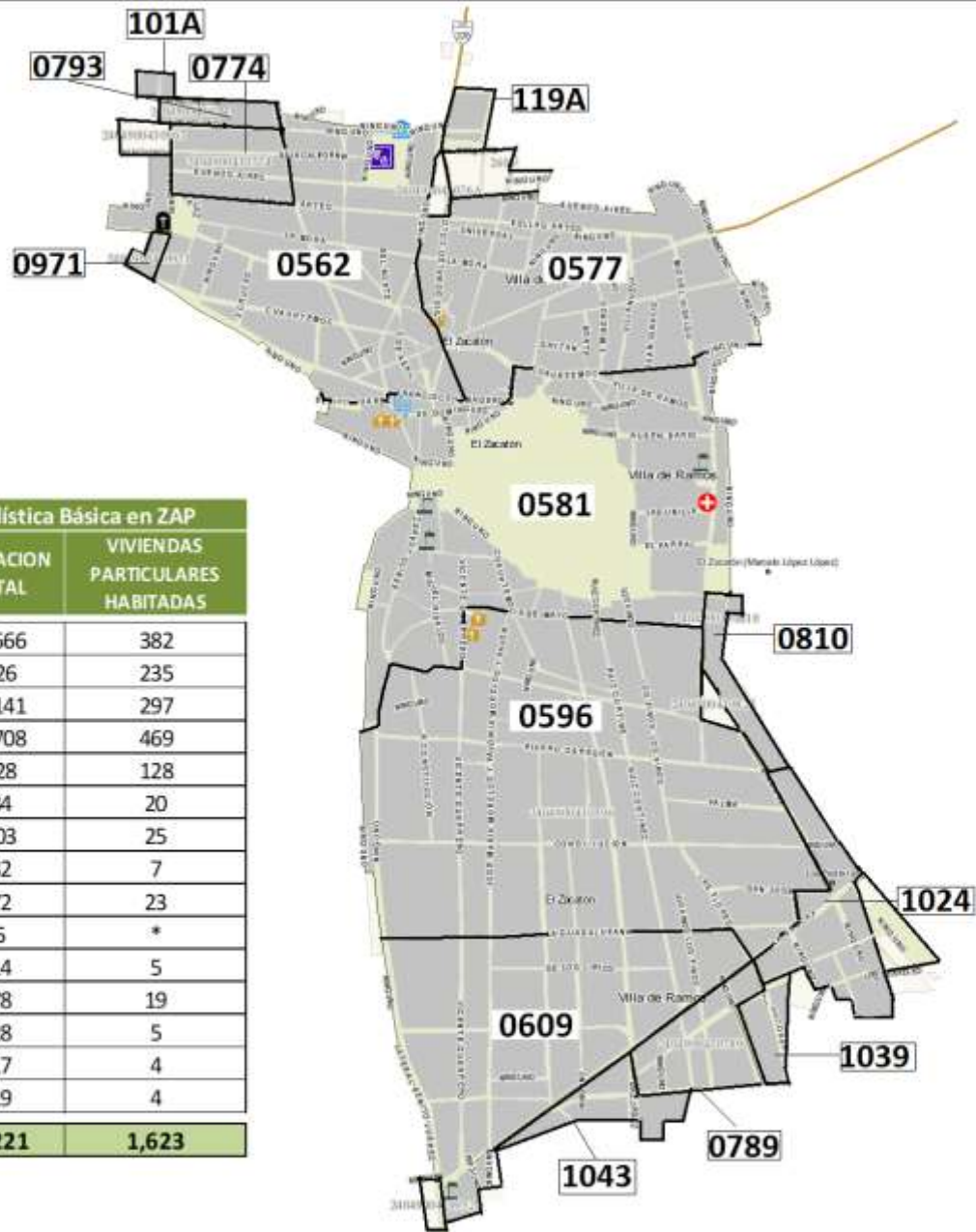
ESTADO **SAN LUIS POTOSÍ**
 MUNICIPIO **VILLA DE RAMOS**
 LOCALIDAD **SALITRAL DE CARRERA**

AGEB's EN
ZAP URBANAS 2026
 Población de la
 Localidad **3,579**

- Instalación deportiva o recreativa
- Mercado
- Palacio de Gobierno
- Plaza
- Tanque de agua
- Templo
- Escuela
- Cementerio
- Centro de asistencia médica

ZONAS DE ATENCIÓN PRIORITARIA URBANA 2025

(Fuente: Declaratoria de las ZAP 2025 DOF 24 de Diciembre del 2024)



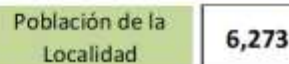
Área Geoestadística Básica en ZAP		
AGEB	POBLACION TOTAL	VIVIENDAS PARTICULARES HABITADAS
0562	1,566	382
0577	826	235
0581	1,141	297
0596	1,708	469
0609	528	128
0774	84	20
0789	103	25
0793	32	7
0810	72	23
0971	5	*
101A	14	5
1024	78	19
1039	28	5
1043	17	4
119A	19	4
15	6,221	1,623

ESTADO **SAN LUIS POTOSÍ**

MUNICIPIO **VILLA DE RAMOS**

LOCALIDAD **EL ZACATON**

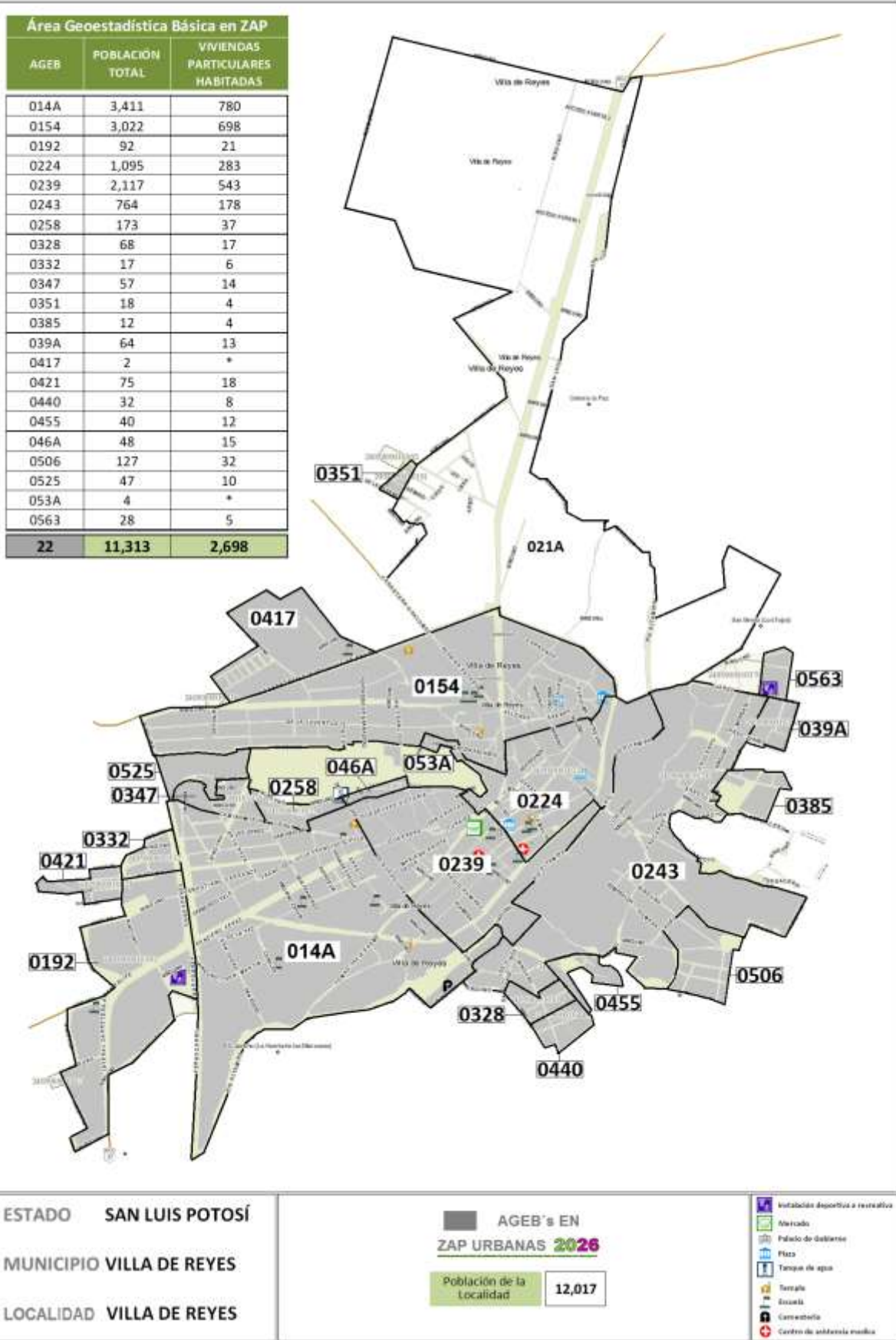




-  Instalación deportiva o recreativa
-  Mercado
-  Palacio de Gobierno
-  Plaza
-  Tanque de agua
-  Templo
-  Escuela
-  Cementerio
-  Centro de asistencia médica

ZONAS DE ATENCIÓN PRIORITARIA URBANA 2026

(Fuente: Declaratoria de las ZAP 2026 DOF 21 de Noviembre del 2025)

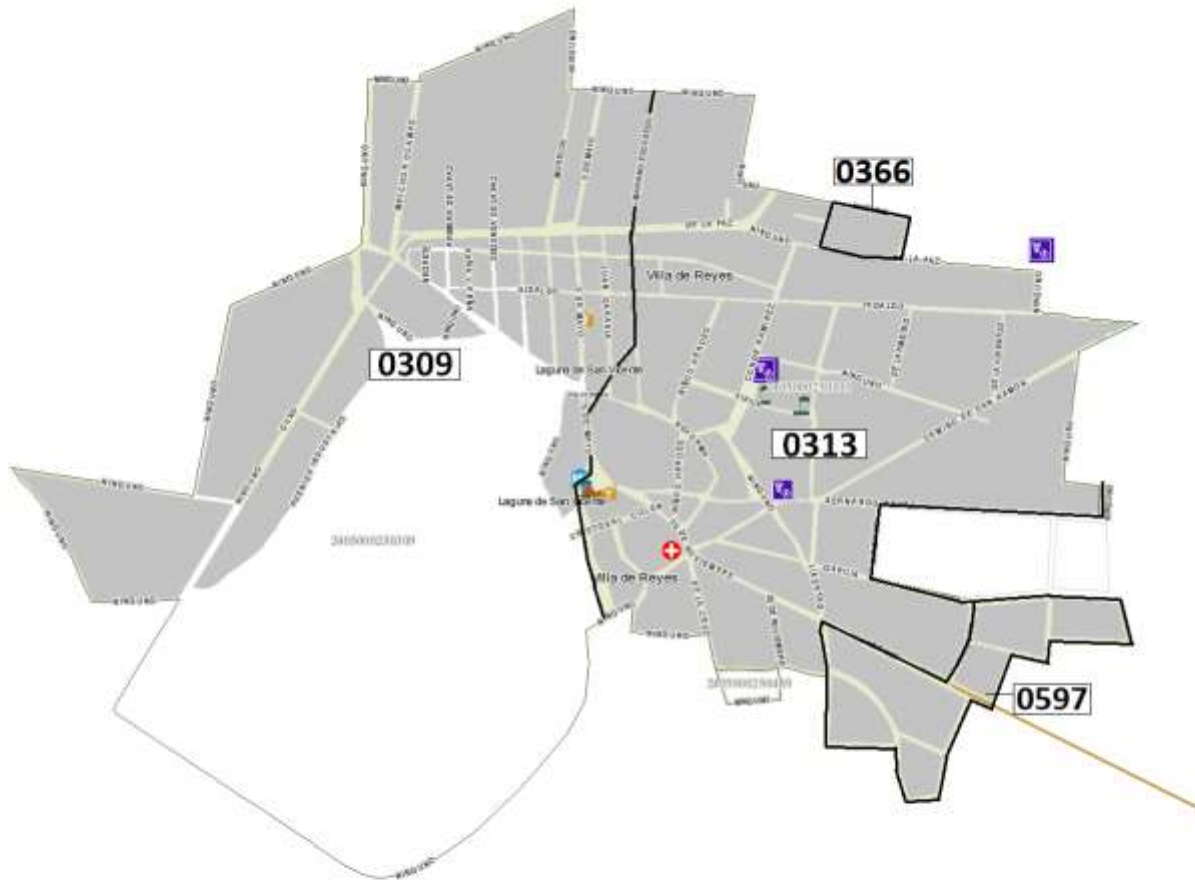


ZONAS DE ATENCIÓN PRIORITARIA URBANA 2026

(Fuente: Declaratoria de las ZAP 2026 DOF 21 de Noviembre del 2025)



SEDESORE
SECRETARÍA DE DESARROLLO SOCIAL Y REGIONAL



ESTADO **SAN LUIS POTOSÍ**

MUNICIPIO **VILLA DE REYES**

LOCALIDAD **LAGUNA DE SAN VICENTE**

AGEB's EN ZAP URBANAS 2026

Población de la Localidad **3,554**

Área Geostadística Básica en ZAP

AGEB	POBLACION TOTAL	VIVIENDAS PARTICULARES HABITADAS
0309	1,639	373
0313	1,806	406
0366	7	*
0597	74	20
4	3,526	799

- Instalación deportiva o recreativa
- Mercado
- Palacio de Gobierno
- Plaza
- Tanque de agua
- Templo
- Escuela
- Cementerio
- Centro de atención médica

SECRETARÍA DE DESARROLLO SOCIAL Y REGIONAL

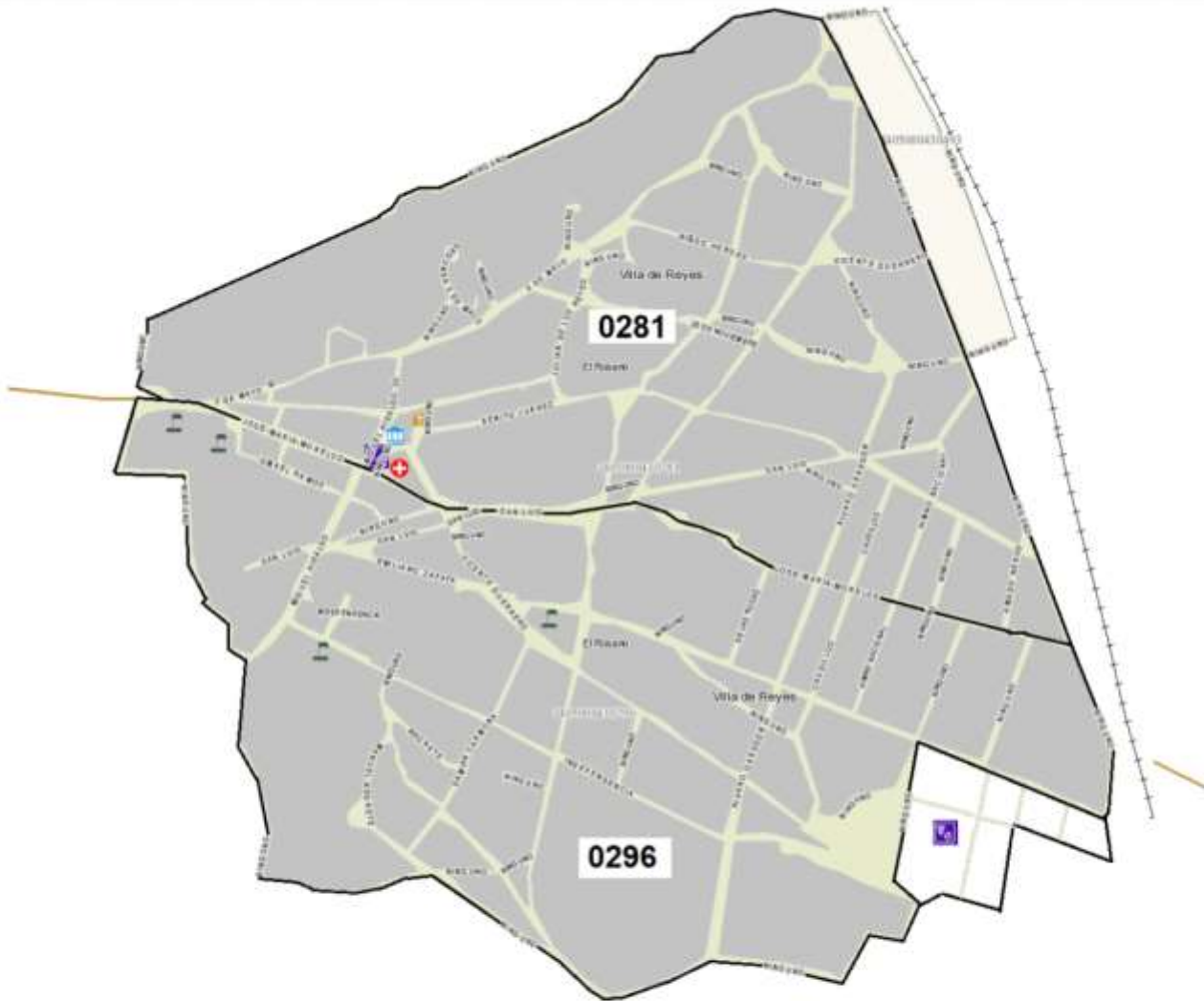
www.sedesore.gob.mx

ZONAS DE ATENCIÓN PRIORITARIA URBANA 2026

(Fuente: Declaratoria de las ZAP 2026 DOF 21 de Noviembre del 2025)



SEDESORE
SECRETARÍA DE DESARROLLO SOCIAL Y REGIONAL



ESTADO	SAN LUIS POTOSÍ	<p>AGEB's EN ZAP URBANAS 2026</p> <p>Población de la Localidad: 3,321</p>	Área Geoestadística Básica en ZAP			<ul style="list-style-type: none"> Instalación deportiva o recreativa Mercado Palacio de Gobierno Plaza Tanque de agua Templo Escuela Cementerio Centro de asistencia médica 										
MUNICIPIO	VILLA DE REYES		<table border="1"> <thead> <tr> <th>AGEB</th> <th>POBLACION TOTAL</th> <th>VIVIENDAS PARTICULARES HABITADAS</th> </tr> </thead> <tbody> <tr> <td>0281</td> <td>1,702</td> <td>417</td> </tr> <tr> <td>0296</td> <td>1,554</td> <td>369</td> </tr> <tr> <td>2</td> <td>3,256</td> <td>786</td> </tr> </tbody> </table>	AGEB	POBLACION TOTAL		VIVIENDAS PARTICULARES HABITADAS	0281	1,702	417	0296	1,554	369	2	3,256	786
AGEB	POBLACION TOTAL		VIVIENDAS PARTICULARES HABITADAS													
0281	1,702	417														
0296	1,554	369														
2	3,256	786														
CIUDAD	EL ROSARIO															

SECRETARÍA DE DESARROLLO SOCIAL Y REGIONAL

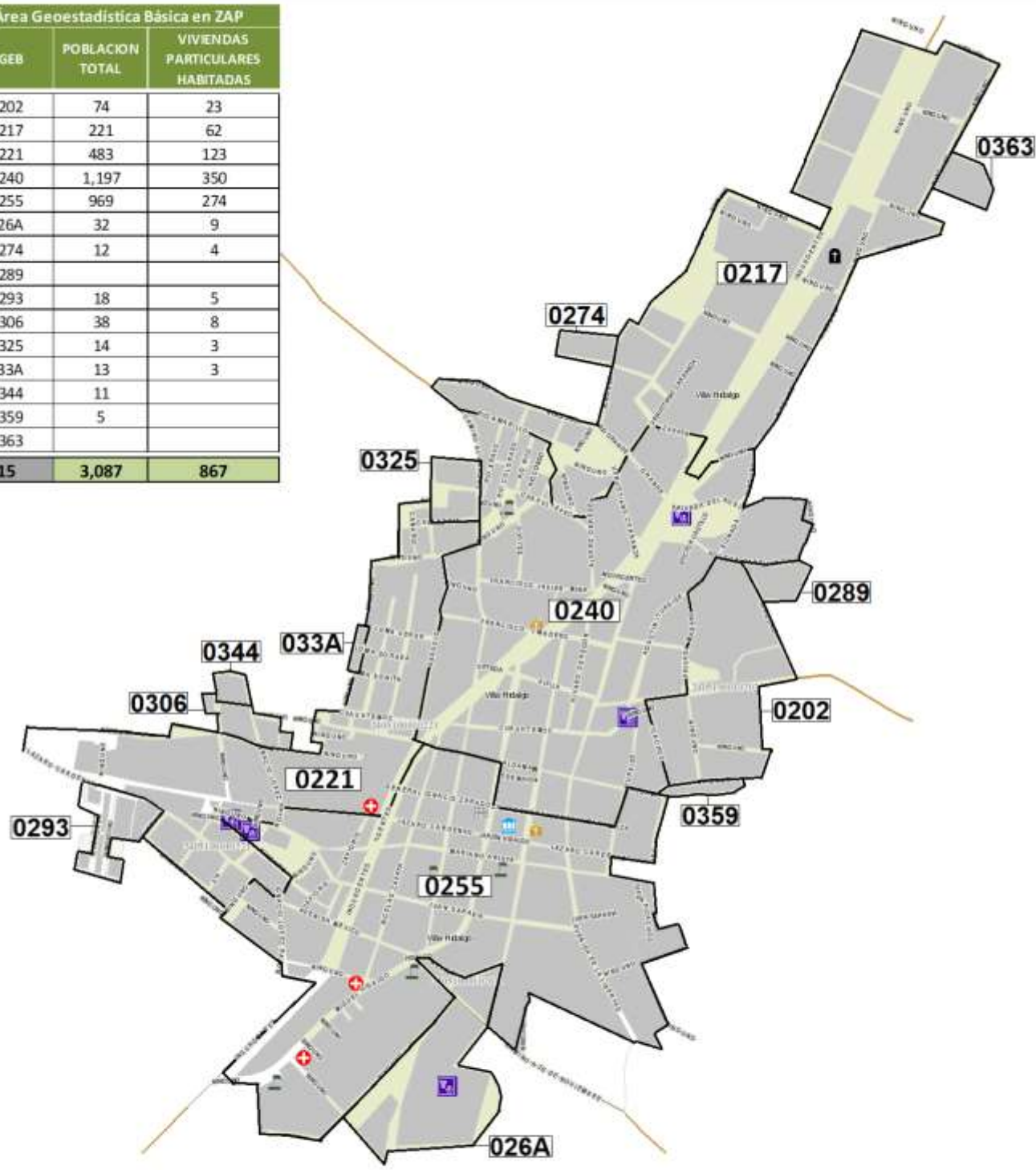
www.sedesore.gob.mx

ZONAS DE ATENCIÓN PRIORITARIA URBANA 2026

(Fuente: Declaratoria de las ZAP 2026 DOF 21 de Noviembre del 2025)



Área Geoestadística Básica en ZAP		
AGEB	POBLACION TOTAL	VIVIENDAS PARTICULARES HABITADAS
0202	74	23
0217	221	62
0221	483	123
0240	1,197	350
0255	969	274
026A	32	9
0274	12	4
0289		
0293	18	5
0306	38	8
0325	14	3
033A	13	3
0344	11	
0359	5	
0363		
15	3,087	867



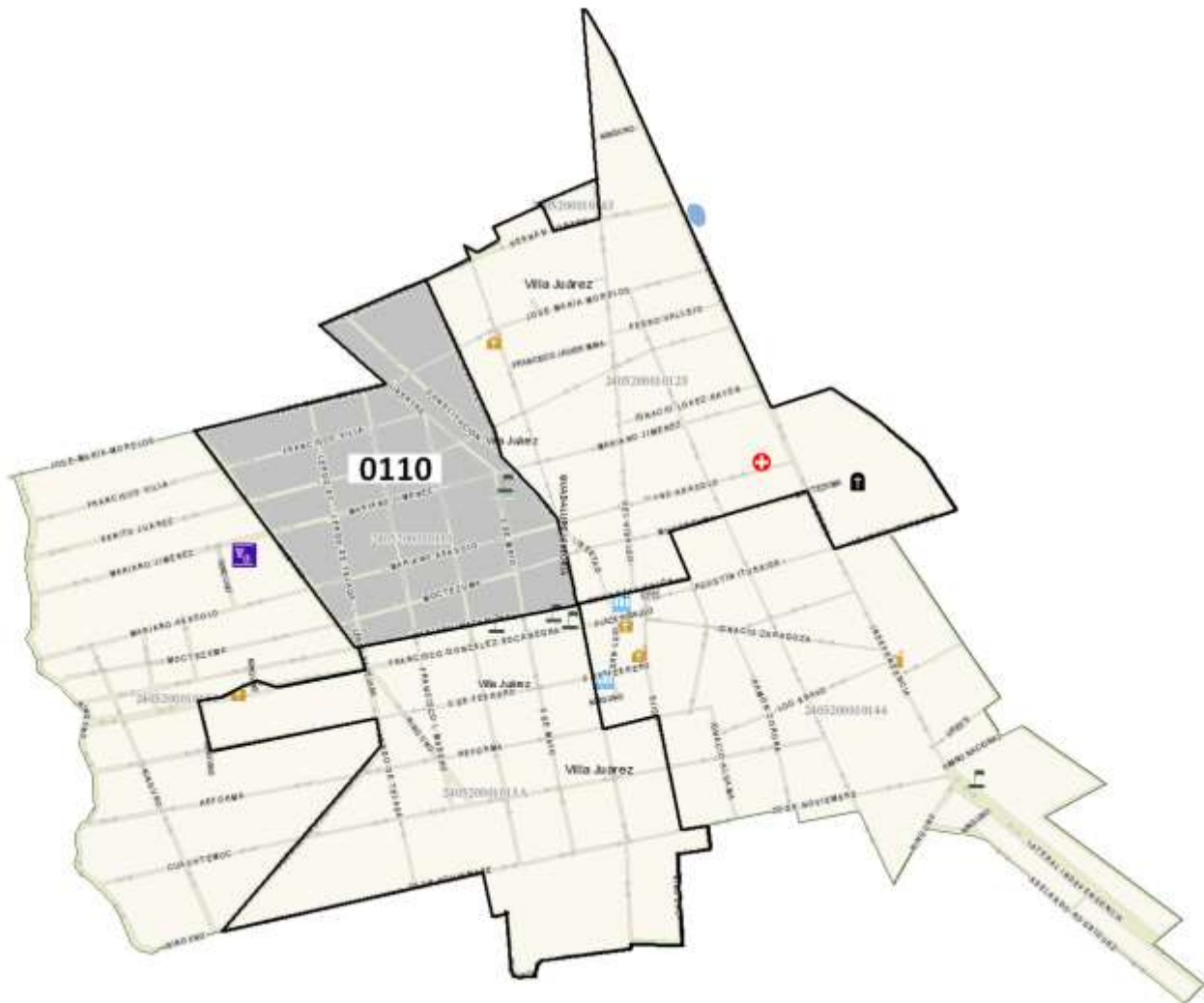
ESTADO **SAN LUIS POTOSÍ**
 MUNICIPIO **VILLA HIDALGO**
 LOCALIDAD **VILLA HIDALGO**

AGEB's EN ZAP URBANAS 2026
 Población de la Localidad **3,087**

- Instalación deportiva o recreativa
- Mercado
- Palacio de Gobierno
- Plaza
- Tanque de agua
- Templo
- Estrella
- Cementerio
- Centro de asistencia médica

ZONAS DE ATENCIÓN PRIORITARIA URBANA 2026

(Fuente: Declaratoria de las ZAP 2026 DOF 21 de Noviembre del 2025)



ESTADO **SAN LUIS POTOSÍ**

MUNICIPIO **VILLA JUÁREZ**

LOCALIDAD **VILLA JUÁREZ**

AGEB's EN ZAP URBANAS 2026

Población de la Localidad **3,488**

Área Geoestadística Básica en ZAP		
AGEB	POBLACION TOTAL	VIVIENDAS PARTICULARES HABITADAS
0110	840	237
1	840	237

- Instalación deportiva o recreativa
- Mercado
- Palacio de Gobierno
- Plaza
- Tanque de agua
- Templo
- Escuela
- Cementerio
- Centro de asistencia médica

ZONAS DE ATENCIÓN PRIORITARIA URBANA 2026

(Fuente: Declaratoria de las ZAP 2026 DOF 21 de Noviembre del 2025)



ESTADO **SAN LUIS POTOSÍ**

MUNICIPIO **XILITLA**

CIUDAD **XILITLA**

AGEB's EN
ZAP URBANAS 2026

Población de la
Localidad **6,644**

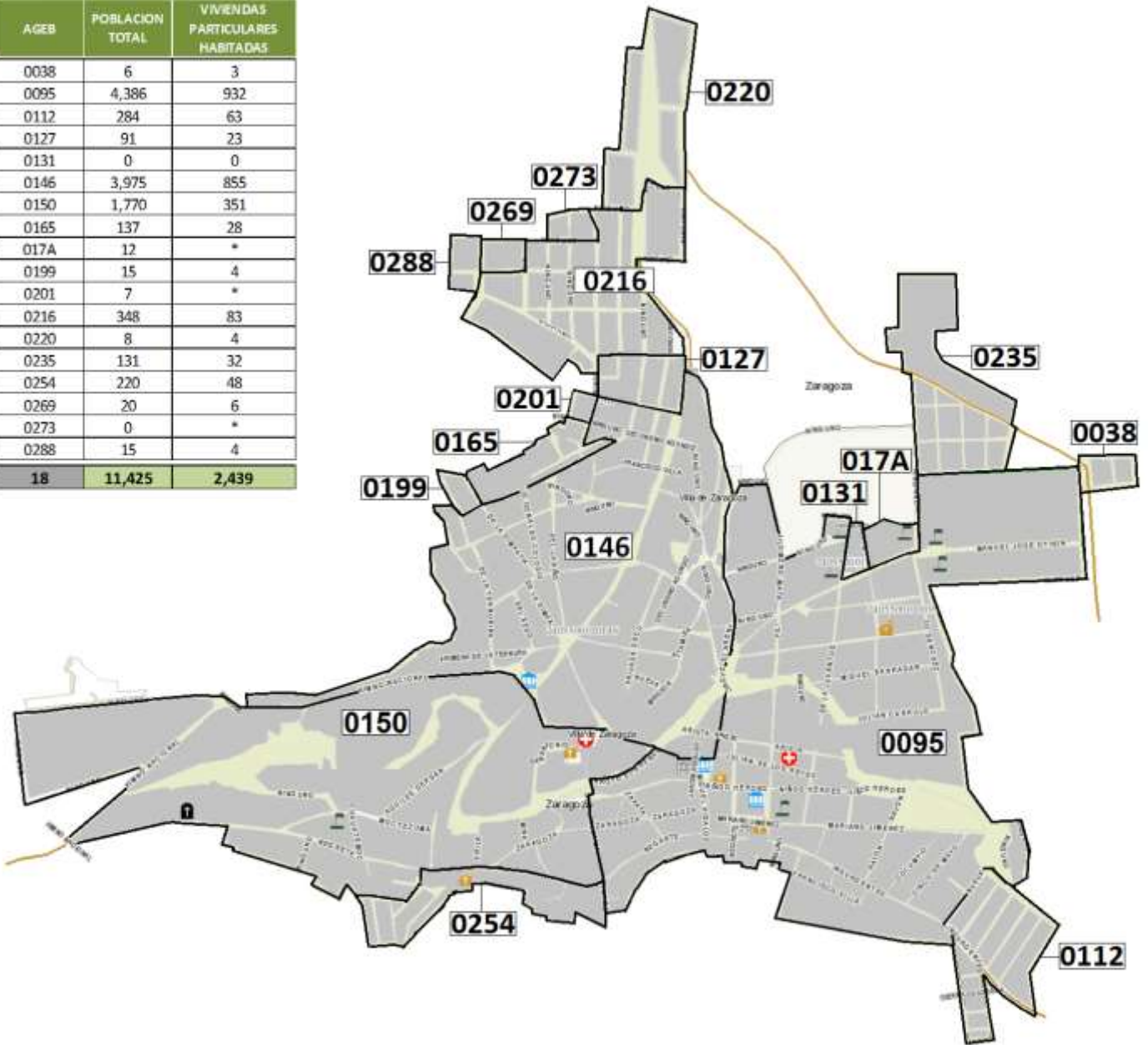
Área Geostatística Básica en ZAP		
AGEB	POBLACION TOTAL	VIVIENDAS PARTICULARES HABITADAS
0115	2,684	753
012A	103	31
0134	2,510	669
0149	1,347	393
4	6,644	1,846

- Instalación deportiva o recreativa
- Mercado
- Palacio de Gobierno
- Plaza
- Tanque de agua
- Templo
- Escuela
- Cementerio
- Centro de atención médica

ZONAS DE ATENCIÓN PRIORITARIA URBANA 2026

(Fuente: Declaratoria de las ZAP 2026 DOF 21 de Noviembre del 2025)

Área Geoestadística Básica en ZAP		
AGEB	POBLACION TOTAL	VIVIENDAS PARTICULARES HABITADAS
0038	6	3
0095	4,386	932
0112	284	63
0127	91	23
0131	0	0
0146	3,975	855
0150	1,770	351
0165	137	28
017A	12	*
0199	15	4
0201	7	*
0216	348	83
0220	8	4
0235	131	32
0254	220	48
0269	20	6
0273	0	*
0288	15	4
18	11,425	2,439



ESTADO **SAN LUIS POTOSÍ**

MUNICIPIO **ZARAGOZA**

LOCALIDAD **VILLA DE ZARAGOZA**

AGEB's EN ZAP URBANAS 2026

Población de la Localidad **11,425**

- Instalación deportiva o recreativa
- Mercado
- Palacio de Gobierno
- Plaza
- Tanque de agua
- Templo
- Escuela
- Cementerio
- Centro de asistencia médica

DIRECTORIO

JOSÉ RICARDO GALLARDO CARDONA

Gobernador Constitucional del Estado de San Luis Potosí

MARÍA DEL ROSARIO MARTÍNEZ GALARZA

Secretaria de Desarrollo Social y Regional

ÁNDREA KARINA MARTÍNEZ ARAUJO

Directora General de Planeación y Evaluación

COORDINACIÓN Y ELABORACIÓN

Isaí Gonsico Godínez Meza

Ma. Isabel Castillo Herrera

Cecilia Jazmín Vera Vázquez

Secretaría de Desarrollo Social
Gobierno del Estado de San Luis Potosí
Dirección: Aldama # 340 esquina Iturbide
Tel: 448-8-14-50-88 ext. 219
E-mail: gomiza3@hotmail.com